وزارة الشؤون الاجتماعية

برنامج الأمم المتحدة الإنمائي

الخصائص السكانية والواقع الاقتصادي والاجتماعي

أقضية لبنان

عكار

(محافظة الشمال)

إعداد

مركز الأبحاث في معهد العلوم الاجتماعية - الجامعة اللبنانية

ومشروع تحسين أحوال معيشة الفقراء في لبنان

بالتعاون مع

اهداءات ٢٠٠٢

مركز دراسات و البحوث الدول النامية

أ.د/ مصطفى السيد

أقضية لبنان

الخصائص السكانية
والواقع الاقتصادي والاجتماعي

قضاء عكار

(محافظة الشمال)

1

BIBLIOTHECA ALEXANDRINA
مكتبة الاسكندرية

كتب عربى
(إهداء)
BIBLIOTHECA ALEXANDRINA
مكتبة الاسكندرية

رقم التسجيل ٧٦٦٨٠

تشكر إدارة المشروع مؤسسة فارس
على الدعم الذي وفرته من أجل إخراج
وطباعة
كتيبات الأقضية العائدة الى محافظة الشمال

وزارة الشؤون الاجتماعية

برنامج الأمم المتحدة الإنمائي

أقضية لبنان

الخصائص السكانية والواقع الاقتصادي والاجتماعي

قضاء عكار

(محافظة الشمال)

1

إعداد

مركز الأبحاث في معهد العلوم الاجتماعية - الجامعة اللبنانية

ومشروع تحسين أحوال معيشة الفقراء في لبنان

حقوق النشر محفوظة
الطبعة الأولى
بيروت ٢٠٠١

تصميم وإشراف فني: عمر حرقوص
تدقيق لغوي وتصحيح: محمد حمدان
تنضيد وتصليح: سوسن ضو
تنفيذ: محمد حاوي.

تصدير

ثمرة التعاون بين الوزارة والجامعة

في أواخر العام ١٩٩٩، وبصفتي رئيساً للجامعة اللبنانية، وقّعت وثيقة الاتفاق بين مشروع تحسين أحوال المعيشة (وزارة الشؤون الاجتماعية وبرنامج الأمم المتحدة الإنمائي) من جهة، ومعهد العلوم الاجتماعية في الجامعة اللبنانية (مركز الأبحاث) من جهة ثانية، في سبيل إنتاج ستة وعشرين كتيّباً إحصائياً وتحليلياً عن الأقضية اللبنانية. واليوم، بعد مضي سنتين تقريباً، شاءت الصدف أن أقدم هذا العمل القيّم، بصفتي وزيراً للشؤون الاجتماعية.

وهذه الثمرة الطيبة التي نقدمها هي نتاج هذا التعاون الفعال.

فقد كان من ضمن أهداف هذا المشروع التأسيس لعلاقة تعاون تكاملية ومنتجة بين مؤسستين وإدارتين رسميتين معنيتين بشؤون التنمية الاجتماعية، علاقة تجمع بين ميزتي المعرفة الأكاديمية والنشاط الميداني في العمل الاجتماعي. ويشكل هذا العمل، الذي بين أيديكم، أحد ثمار هذه الرؤية وهذا التعاون الذي سنسعى لكي يغتني ويستمر ويتجاوز الثغرات.

وزير الشؤون الاجتماعية

د. أسعد دياب

تقدير

أعد هذه الكتيّبات الستة وعشرين، عن أوضاع الأقضية اللبنانية وخصائصها، فريق من الباحثين والخبراء اللبنانيين متعاونين بشكل مباشر مع نخبة من طلاب معهد العلوم الاجتماعية في الجامعة اللبنانية، ومع نخبة أخرى من موظفي مراكز الخدمات الإنمائية التابعة لوزارة الشؤون الاجتماعية.

لقد واجه الفريق الذي أنجز هذا العمل الهام، والذي استغرق أشهراً، صعوبات عديدة في تجميع المعلومات والبيانات الإحصائية، كما في محاولة ترجمتها إلى نص مفيد وسهل وصالح للاستعمال الواسع من قبل الناشطين في مجال التنمية والتنمية المحلية. فالهدف من إنجاز هذه الكتيّبات عن أوضاع الأقضية يجمع بين البعد البحثي والمعرفي والأكاديمي وبين البعد العملي في الميدان.

إن كل من يطلع على هذه الكتيّبات سوف يلاحظ الجهد الكبير الذي بُذل في إعدادها، ومحاولة تغطية كل الموضوعات داخل كل قضاء. كما أنه سيلاحظ في الوقت نفسه أن هذا المشروع الريادي هو نقطة بداية ليس إلا، تحتاج إلى الكثير من المتابعة لاستكمال النواقص والثغرات، وتبويم البيانات بشكل دائم، وقياس المؤشرات بشكل أكثر دقة وتعبيراً. كما أنه يحتاج إلى نوع خاص من المتابعة من قبل الجهات المعنية كلها، من أجل جعل هذه البيانات تصب في تطوير التدخل التنموي لخدمة الناس وتحقيق الإنماء المتوازن.

إن وزارة الشؤون الاجتماعية ومشروع تحسين أحوال المعيشة المنبثق عنها ومعهد العلوم الاجتماعية، يتوجهون بالشكر العميق لكل الذين ساعدوا في إعداد هذه المراجع عن الأقضية اللبنانية، ونخص بالذكر كل المؤسسات الرسمية والإدارات العامة في بيروت وفي مراكز المحافظات والأقضية والبلديات، وكذلك مؤسسات المجتمع المدني. كما نخص بالشكر وكالات الأمم المتحدة المختلفة، ولا سيما برنامج الأمم المتحدة الإنمائي الشريك الأساسي في إنجاز هذا العمل.

كما نتوجه أيضاً بالشكر إلى جميع أعضاء فريق العمل دون استثناء، والذين حرصنا على أن ترد أسماؤهم جميعاً والمهام التي قاموا بها في كل كتيّب من الكتيّبات، تقديراً لجهدهم ومساهماتهم التي لم يكن إنجاز هذا العمل ممكناً بدونها.

لقد عمل الجميع بإمكانيات محدودة ومتواضعة، ولكن نتائج هذا العمل بالغة الأهمية في تكريس التعاون بين وزارة الشؤون الاجتماعية ومعهد العلوم الاجتماعية ومركز الأبحاث فيه، وهو تعاون سوف نسعى لكي يستمر في المستقبل لما فيه مصلحة البلاد. ولا شك أن هذه الكتيّبات ستشكل مرجعاً أكاديمياً لطلاب المعهد وأساتذته، كما ستشكل مرجعاً للعاملين في الميدان في مراكز الخدمات والبلديات وناشطي القطاع الأهلي.

نعمت كنعان
مدير عام وزارة الشؤون الاجتماعية
المنسق الوطني لمشروع تحسين أحوال المعيشة

د. محمد شيا
عميد معهد العلوم الاجتماعية
الجامعة اللبنانية

مقدمة

انطلقت فكرة إعداد هذه الكتيِّبات من أسئلة ومتطلبات عملية. أثناء العمل في الميدان في مشروعات تتدرج تحت عنوان التنمية المحلية، برزت لدى المتدخلين المحليين من مراكز خدمات إنمائية تابعة لوزارة الشؤون الاجتماعية، أو جمعيات أهلية عاملة في المناطق وعلى النطاق الوطني، حاجة إلى معلومات حديثة وشاملة عن خصائص الوسط الذي يعملون فيه، وقابلة في الوقت نفسه للمقارنة مع أوضاع المناطق الأخرى، ومع المتوسطات الوطنية للمؤشرات التنموية الأساسية.

من جهة أخرى، فإن إدارة معهد العلوم الاجتماعية في الجامعة اللبنانية، وأساتذته وطلابه، طالما بحثوا في كيفية ردم الهوة بين النظري والتطبيقي، وبين الهم البحثي والمعرفي والهم الاجتماعي، وبين الدراسة وسوق العمل. وكانت الإجابات تدور دائماً حول أفكار من نوع دور الجامعة التنموي في المجتمع، والتكامل بين الأكاديمي والنشاط الميداني، وكيفية توجيه أبحاث الطلاب نحو مسائل تشكل أولوية حقيقية بالنسبة للبنان ومجتمعه.

هكذا تلاقت الأفكار والتصورات، وتقاطعت في تجربة رائدة تتجاوز مجرد إنتاج عدد معين من الكتيِّبات إلى ما هو أبعد. فمن خلال العقد الموقّع بين مشروع تحسين أحوال معيشة الفقراء في لبنان ومركز الأبحاث في معهد العلوم الاجتماعية، أمكن أولاً بناء شراكة عمل بين وزارة الشؤون الاجتماعية والجامعة اللبنانية وبرنامج الأمم المتحدة الإنمائي على المستوى المركزي. كما أن آلية العمل التي وضعت لتنفيذ المشروع، أي لإعداد الدراسات، كرست هذه الشراكة على المستوى اللامركزي. فطُلب إلى أساتذة المعهد المنتشرين في فروعه الخمسة الإشراف على إعداد الدراسات عن الأقضية المحيطة بفرعهم، كما طُلب إليهم الاستعانة بطلابهم وبالعاملين في مراكز الخدمات الإنمائية في المناطق في تجميع المعلومات. وكان الهدف من هذه الآلية متعدداً، بينها لفت نظر الطلاب إلى إمكانية القيام ببحوث ذات صلة مباشرة بمتطلبات العمل التنموي في المناطق، ومن محاولة إطلاق علاقة تكامل أكثر وثوقاً بين فروع معهد العلوم الاجتماعية في المناطق والدائرة الإقليمية لوزارة الشؤون الاجتماعية ومراكز الخدمات المنتشرة في المناطق.

لقد أسس هذا المشروع لإمكانية علاقة من هذا النوع. ولكننا لا نريد المبالغة: فما أسسنا له هو إمكانية بناء علاقة من هذا النوع، ويتطلب قيامها فعلياً إرادة وخطوات عملية من الطرفين لتحديد مضمون العمل المشترك الممكن، وكيفية استمراره.

تشكل هذه الكتيِّبات الستة وعشرون عن الأقضية اللبنانية دراسات «مونوغرافية» تغطي، عبر أحد عشر فصلاً، معظم المعطيات والمحددات التي يتميز بها كل قضاء من هذه الأقضية.

وإذا كان الهدف الأساسي منها هو العرض والتوصيف، فهي تشتمل إضافة إلى ذلك على إضاءات واستنتاجات حول إمكانات معالجة التفاوتات والحاجات في كل قطاع من قطاعات الحياة في الأقضية، وبهذا تكون هذه الكتيِّبات مادة أولية وأساسية لكل احتمال تدخل مستقبلي، على طريق الإنماء المتوازن للمناطق اللبنانية. فهذا الإنماء بحاجة ماسة لهذه التشخيصات المعروضة في هذه الكتيِّبات، لكي يصبح التدخل الإنمائي قابلاً للتجسيد العملي.

وإذا كانت هذه المعطيات القطاعية تغطي أحوال كل قضاء بشكل عام، فالقارئ المتفحص لها،

سواء كان مسؤولاً في القطاع الرسمي أو الأهلي أو الدولي، سوف يلاحظ مدى ترابط هذه المعطيات داخل كل قضاء وما بين الأقضية ومدى تأثرها المتبادل في السلب والإيجاب، وسوف يستنتج بالمقابل أن إمكانات التدخل التي تتيحها في أي قطاع يستتبع إمكانات للتدخل في قطاع آخر، وهكذا دواليك.

ولا شك أن هذا العمل تشوبه شوائب على صعيد المعطيات والمعلومات، كما كل عمل إحصائي من هذا النوع. ولكن هذه الشوائب والنواقص لا تعطل الغاية الأساسية منه، وهي الإضاءة على إمكانات التدخل في كل قطاع داخل كل قضاء، إن لم يكن وفي إحيان كثيرة داخل المدن والبلدات. وهو العمل الأول في لبنان على هذا المستوى من الشمول الجغرافي والتفصيل القطاعي. أما عن تجاوز النواقص، فنحن نريد لهذه الكتيّبات أن تكون نقطة انطلاق لعملية رصد ومراقبة مستمرة من خلال عمل مراكز الخدمات، ومن خلال الأبحاث الميدانية التي يقوم بها طلاب المعهد كل سنة كمواد عضوية ضمن منهاجهم الدراسي، بحيث تكون نتيجة هذا الجهد تصحيح الأخطاء، وتبويم البيانات، والتفرع بالدراسة إلى مستوى القرى والبلدات، وإعادة إصدار نسخ محسّنة عن الكتيّبات، من خلال الأطروحات الجامعية أو تقارير وزارة الشؤون الاجتماعية.

إن هذه الكتيّبات تتضمن المعلومات الإحصائية المجمعة من مصادر متنوعة منذ منتصف التسعينات حتى عام ٢٠٠٠. وقد استند الأساتذة في إعداد هذه الكتيّبات إلى نحو ٤٠ مرجعاً عاماً تغطي الفصول الأحد عشر، وإلى قاعدة البيانات الخاصة بمسح المعطيات الإحصائية للسكان والمساكن الصادر عن وزارة الشؤون الاجتماعية عام ١٩٩٦، والتعداد الشامل للمباني والمؤسسات الصادر عن إدارة الإحصاء المركزي عام ١٩٩٦، باعتبارهما المصدرين الإحصائيين الوطنيين الأساسيين. وكان هناك بالتأكيد مصادر مكملة مركزية ومحلية جمعت من الوزارات والدوائر والمحافظات والقائمقاميات وذوي العلاقة الآخرين.

إن ثمار هذا العمل يتم وضعها منذ الآن بتصرف أصحاب القرار المتنوعين، من إدارات رسمية (كالبلديات والاتحادات البلدية، القائمقاميات، المحافظات، الوزارات والنواب والأحزاب السياسية) ومؤسسات أهلية والمؤسسات الدولية المعنية، وبتصرف أصحاب القدرات البشرية والمشروعات الاستثمارية في القطاع الخاص اللبناني والعربي والدولي، علّها تكون مادة مفيدة للتدخل التنموي المستقبلي.

أديب نعمة
مدير مشروع
تحسين أحوال المعيشة في لبنان

د. نبيل سليمان
رئيس مركز الأبحاث
في معهد العلوم الاجتماعية
الجامعة اللبنانية

فريق عمل إنتاج كتيِّب قضاء عكار

التنسيق العام:

د. نبيل سليمان   مدير مركز الأبحاث في معهد العلوم الاجتماعية

د. مظهر الحركة   مشروع تحسين أحوال المعيشة

الإعداد والصياغة:

د. فريدريك معتوق،الجامعة اللبنانية، معهد العلوم الاجتماعية، الفرع الثالث

شارك في جمع المعلومات:

جهاد سمعان،   مركز الخدمات الإنمائية ـ حلبا

أيوب إبراهيم،   مركز الخدمات الإنمائية ـ حلبا

سعاد الخوري،   مركز الخدمات الإنمائية ـ القبيات

روز معلوف،   مركز الخدمات الإنمائية ـ القبيات

أحمد خلف،   مركز الخدمات الإنمائية ـ وادي خالد

مراجعة بيانات ومعلومات:

نبيلة الصاري

المحتويات

الفصل الأول: الموقع الجغرافي والإدارات العامّة ١٣

١-١ الموقع في المحافظة ١٣

١-٢ الحدود ضمن المحافظة ١٣

١-٣ مركز القضاء ١٣

١-٤ مساحة القضاء ١٤

١-٥ الطبيعة الجغرافية والمناخية ١٤

١-٦ قرى القضاء ١٥

١-٧ الإدارات العامّة والمؤسسات الحكومية ١٦

الفصل الثاني: الخصائص الديموغرافية ١٧

٢-١ عدد السكان ١٧

٢-٢ الأعمار حسب توزيع السكان والجنس ١٧

٢-٣ الأسر، حجمها، العزوبيّة ١٨

٢-٤ المنشأ حسب الهويّة والجنس ١٩

٢-٥ الهجرة ٢٠

الفصل الثالث: السكن وخصائصه ٢٣

٣-١ أنواع السكن ٢٣

٣-٢ أشكال الحيازة ٢٤

٣-٣ كثافة الأشغال ٢٤

٣-٤ التجهيزات السكنيّة ٢٦

٣-٥ الخدمات المتعلقّة بالمسكن ٢٦

٣-٦ مشاكل المسكن ٢٨

٣-٧ دراسة الإحصاء المركزي/المباني والمؤسسات ٢٨

الفصل الرابع: أحوال المعيشة في القضاء ٣٧
٤-١ الإطار العام ٣٧
٤-٢ عكار في الترتيب العام لدليل أحوال المعيشة ٣٩
٤-٣ مقارنة دليل أحوال المعيشة (٪أسر) في عكار
مع محافظة الشمال والمعدل الوطني ٤٢
٤-٤ حصة عكار من العدد الإجمالي للمحرومين ٤٣
٤-٥ حصة عكار من العدد الإجمالي لكل من فئات أحوال المعيشة (٪من السكان) ٤٥
٤-٦ الأوضاع المقارنة لعكار في ميادين السكن والمرافق العامة والدخل ٤٥

الفصل الخامس: التعليم والمنشآت التعليمية ٤٩
٥-١ عدد دور التعليم ٤٩
٥-٢ توزّع التلاميذ وفقاً للقطاع والمرحلة ٥٠
٥-٣ التجهيز المدرسي ٥١
٥-٤ الوضع المدرسي ٥٣
٥-٥ التسرّب المدرسي ٥٤
٥-٦ المهنيّات ٥٤

الفصل السادس: الموارد الطبيعية ٥٥
٦-١ الأرض ٥٥
٦-٢ المياه ٥٦
٦-٣ الأحراج ٥٦
٦-٤ المناجم والكسارات والمقالع ٥٨

الفصل السابع: القطاعات الاقتصادية والنشاط الاقتصادي ٦١
٧-١ الزراعة ٦١
٧-٢ الصناعة ٦٤
٧-٣ الحِرف ٦٤
٧-٤ الحياة المهنيّة ٦٥

الفصل الثامن: المواقع السياحية والأثرية والطبيعية والخدماتية ... ٦٩
٨-١ قلاع وآثار تاريخية ... ٦٩
٨-٢ مغاور ... ٧٠
٨-٣ مطاعم وأماكن ترفيه ... ٧١

الفصل التاسع: الأندية والمؤسسات الاجتماعية والرياضية ... ٧٣
٩-١ الأندية ... ٧٣
٩-٢ الجمعيات الرياضية ... ٧٣
٩-٣ الجمعيات الثقافية والاجتماعية ... ٧٥
٩-٤ الهيئات الفاعلة ... ٧٨
٩-٥ مساهمات ومشاريع الهيئات الأجنبية ... ٧٨

الفصل العاشر: الصحّة والبيئة والمنشآت ... ٨٣
١٠-١ المنشآت الصحيّة ... ٨٣
١٠-٢ المراكز الصحيّة ... ٨٤
١٠-٣ طبيعة عمل المنشآت الصحيّة ... ٨٨
١٠-٤ حملات التلقيح ... ٨٨
١٠-٥ الإعاقة ... ٨٨
١٠-٦ الصحّة الإنجابية ... ٩١

الفصل الحادي عشر: شبكة النقل ووسائلها ... ٩٣
١١-١ محاور المواصلات ... ٩٣
١١-٢ وسائل النقل الخاصّة ... ٩٧
١١-٣ وسائل النقل العامّة ... ٩٨
١١-٤ وسائل النقل الحكوميّة ... ٩٩
١١-٥ المرافق العامّة للنقل البحري ... ٩٩

خاتمة ... ١٠١

الفصل الأول

الموقع الجغرافي والإدارات العامّة

١-١ الموقع في المحافظة (١):

يقع قضاء عكّار على الحدود الشمالية للبنان، تحيط به لناحية الشمال الجمهورية العربية السورية. أما لجهة الجنوب فيقع قضاء المنية - الضنيّة على حدوده. كما أن حدود مرتفعاته الجردية تلاصقه، لجهة الشرق، حدود قضاء الهرمل في محافظة البقاع.

١-٢ الحدود ضمن المحافظة[٢]:

على حدود القضاء الشمالية تقع قرى حكر الضاهري والعبّودية ومنجز. على حدود القضاء الشرقية تقع قرى وادي خالد وقرى أكروم والقبّيات. على حدود القضاء الجنوبية - الغربية تقع فنيدق ومشمش وقبعيت. على حدود القضاء الجنوبية تقع قرى العبده وببنين ومخيم نهر البارد.

يفصل بين قضاء عكّار وقضاء المنية - الضنية، نهر البارد، المتصل بوادي جهنّم ونبع البرغش. تفصل بين قضاء الهرمل وجرود المشمش وقلع عروبة (أعلى قمة في عكّار).

١-٣ مركز القضاء[٣]:

مدينة حلبا هي مركز قضاء عكّار، على ارتفاع ١٢٠م فوق مستوى البحر.

تبعد حلبا عن مدينة طرابلس، مركز المحافظة، مسافة ٣٠كلم. وتبعد عن العاصمة

١- مصلحة الزراعة، مركز محافظة لبنان الشمالي (السرايا)
٢- المصدر السابق
٣- المصدر السابق

بيروت ١١٢كلم.

أما أقرب مدينة سورية لها، فهي مدينة طرطوس، التي تبعد ٤٥ كلم عنها لناحية الشمال. أما مدينة حمص السورية فتبعد عن حلبا مسافة ٧٥ كلم.

١-٤ مساحة القضاء[1]:

تبلغ مساحة قضاء عكّار ٧٩٧٨٧هكتاراً. وعدد القرى المأهولة في القضاء ٢٠٨ قرى.

أما المناطق الواقعة في نطاقه والمعروفة تاريخياً فهي: القيطع (المعروف أيضاً بالقيطع الساحلي) والسهل (سهل عكّار) والجومة والدريب الأوسط والدريب الأعلى.

١-٥ الطبيعة الجغرافية والمناخية[2]:

في قضاء عكّار أربع مناطق مناخية مختلفة. فناحية قضاء الهرمل تسود قمم السفوح العالية الباردة. وفي الوسط يسود مناخ السهل الشمالي المائل للبرودة ومناخ المنخفضات الداخلية العالية الباردة. أما في محاذاة البحر، غرباً، فيسود مناخ الهضاب المتوسطية المائلة للبرودة.

أبرز المرتفعات في القضاء: حرف الكنيسة وجبل العوينات وجبل أكروم وجبل القطارة وقرنة عروبه.

أما أبرز الأودية فهي: وادي شدرا، وادي حميري، وادي جهنّم، وادي كوسحا، وادي مشمش، وادي نهر موسى، وادي أكروم.

١ - مصلحة الزراعة، مركز محافظة لبنان الشمالي (السرايا)

٢ - مصلحة الارصاد الجوية

١-٦ قرى القضاء[١]:

قرى قضاء عكّار هي:

حلبا، الشيخ محمد، النفيسة، الشيخ طابا، الزواريب، الجديدة (الجومة)، منيارة، سعدين، دارين، عبّودية، غزيلة، تل عبّاس شرقي، حوشب، تل عبّاس غربي، بيت الحاج، السويسة، كوشا، الحيصا، خريبة الجندي، صيدنايا، كويخات، كروم عرب، حيزوق، مشحا، عدبل، قته، الريحانية، سرار، تلة الزفير، كرم عصفور، عكار العتيقة، دوره، العيون، مزرعة النهرية، بيت غطاس، القنطرة، المسعودية، بينو، قبولا، بيت ملاّت، تلة وشطاحة، تكريت، البرج، عيّات، عين يعقوب، الشقدوف، بزبينا، رحبة، جبرايل، إيلات، ظهر ليسينة، مار توما، دير دلوم، قلود الباقية، زوق الحصينة، زوق حداره، زوق المقشرين، مجدلا، وادي الجاموس، حميرة، الحوش، ببنين، جديدة القطيع، بزال، سفينة القطيع، بقرزلا، برقايل، سيسوق، حبشيت، دنبو، حويش، سام، خربة الجرد، قبعيت، بيت يونس، حرار، قريات، ممنع، ناشع، بيت أيوب، القرنة، مشمش، فنيدق، العبدة، قليعات، قبة شمرا، كفر ملكه، تلبيرة، زوق الحبالصة، قعبرين، حكر الضاهري، ضهر عياص، السماقية، العريضة، الشيخ زناد، كنيسة المحمودية، تل بيبي، تل معيان، المحمرة، المشيلحة، والرنسية، عيون الغزلان، القرقف، تل سبعل، مارليا، مقيطع، أراضي السود، عماره، مالكية، عرقا، بيت وهبه، زوق الباشا، الرمول، السمونية، سمقله، صدقه، ضهر الحسين، القبيات، البيره، جانين، العرمه، شير حيرين، التليل، هيتلا، المصلا، شربيلا، وحميص، دوسه وبغدادي، عمار البيكات، فسيقين وعين أشما، عين الزيت، كفر حره، دوير عدوية، خربة شار، عين تنتا، بلدة ومزرعة بلدة، سفينة الدريب، الهد، دير جنين، خربة داوود، سنديانة زيدان، القصير، البرده، دنكه والعامرية، برباره، الدغلي، فريديس، المجدل، الكواشرة، الدبابية، نوره الفوقا والتحتا، كفرنون، منجز، شيخلار، رماح النهرية وبستان الحرش، عيدمون، عندقت، تلحميرة، الخرنوبه، وادي الحور، الزويتيني، حنيدر، وادي خالد، المقيبلة، مزارع جبل أكروم، مشتى حمّود، مشتى حسن، شدره، العوينات، الخالصة، قبور البيض، بيت جعلوك،

١ - مصلحة الزراعة، مركز محافظة لبنان الشمالي (السرايا)

مزيحمة، كفر الفتوح، عين الرصاص، برشا، خربة الرمان، سنديانة، المجدل، عكر، قشلق، حكر الشيخ طابا، ضهر الكنيسة، بيت حوش، الحكاور، الذوق، ظهر البلان، غوايا، مرتمورة، غربية، قرحا، برج العرب، تلة الزراعة، ضهر القنبر.

١-٧ الإدارات العامة والمؤسسات الحكومية[١]:

تعمل في مركز القضاء، في سرايا حلبا، دائرة المقامية، دائرة الصحة، دائرة الأحوال الشخصية، دائرة المالية، التنظيم المدني، دائرة التسجيل العقاري، دائرة الإعلام، مركز البريد والهاتف، مركز الدفاع المدني، المحكمة، مركز نواطير الأحراج، مصلحة مياه عكّار، مركز الأمن العام. وفي العبدة مركز الأبحاث الزراعية، غير الفاعل في الوقت الحاضر.

تُضاف إلى هذه المؤسسات أيضاً: مركز وزارة الشؤون الاجتماعية الذي يضم مراكز خدمات إنمائية شاملة (في حلبا والقبيّات) ومراكز صحية واجتماعيّة (في وادي خالد وأكروم وبزبينا والكوشرة والعبّودية) ومركز حياكة سجّاد يدوي في تكريت. أما مراكز الجمارك اللبنانية فموجودة في العريضة والعبّودية والبقيعة.

نشير أخيراً إلى أن مدينة حلبا تضمّ أيضاً دائرة للأوقاف الإسلامية ومحكمة شرعية سنيّة ومركز الإفتاء في عكّار ومركزاً للخدمات الإنمائية (وزارة الشؤون الاجتماعية).

تضمّ سرية حلبا في قوى الأمن الداخلي فصيلة العبدة (أي مخفر العبدة ومخفر العريضة ومخفر برقايل) وفصيلة حلبا (أي مخفر حلبا وسجن حلبا ومخفر مشمش ومخفر العبّودية ومخفر بينو) فصيلة القبيّات (أي مخفر القبيّات ومخفر وادي خالد ومخفر مشتى حسن ومخفر أكروم).

١ - سجلات مركز القضاء في حلبا (السرايا)

الفصل الثاني

الخصائص الديموغرافية

٢-١ عدد السكان[١]:

يوازي عدد سكان قضاء عكار نصف سكان قضاء طرابلس، الأمر الذي يجعله ثاني أقضية محافظة الشمال من حيث عدد السكان. أما نسبة غير اللبنانيين فيه فتعود إلى أصحاب الجنسية السورية المقيمين فيه بشكل دائم بهدف العمل إما في الزراعة أو التجارة.

يتوزّع المقيمون في قضاء عكّار على النحو الآتي:

الجنسية	العدد	النسبة
لبناني	١٩١٩١٩	٪٩٦،٨
غير لبناني	٦٢٥٥	٪٣،٢
المجموع	١٩٨١٧٤	٪١٠٠

٢-٢ الأعمار حسب توزيع السكان والجنس[٢]:

يتوزّع المقيمون في قضاء عكّار، بحسب الجنس والفئة العمرية، على النحو الآتي:

BIBLIOTHECA ALEXANDRINA
مكتبة الاسكندرية

١ - مسح المعطيات الإحصائية للسكان والمساكن ١٩٩٦، وزارة الشؤون الاجتماعية وبرنامج الأمم المتحدة للسكان.

٢ - المصدر السابق

توزع المقيمين بحسب الفئات العمرية والجنس:

الفئة العمرية	ذكـــر		أنثى		المجموع	
	العدد	٪	العدد	٪	العدد	٪
٠-١٤	٤١١٧٥	٤١،٥٤	٤٠١٦٩	٤٠،٥٦	٨١٣٤٣	٤١،٠٥
١٥-٢٩	٢٧٧٣٩	٢٧،٩٨	٢٧٧٢٩	٢٨،٠٠	٥٥٤٦٧	٢٧،٩٩
٣٠-٦٤	٢٤٩٧٠	٢٥،١٩	٢٥٧٤٧	٢٦،٠٠	٥٠٧١٦	٢٥،٥٩
٦٥-٧٩	٤١٧٣	٤،٢١	٤١٦٣	٤،٢٠	٨٣٣٧	٤،٢١
٨٠+	١٠٧٦	١،٠٩	١٢٢٥	١،٢٤	٢٣٠١	١،١٦
لا جواب			١٠	٠،٠١	١٠	٠،٠١
المجموع	٩٩١٣٢	١٠٠،٠٠	٩٩٠٤٢	١٠٠،٠٠	١٩٨١٧٤	١٠٠،٠٠

المصدر: مسح المعطيات

٢-٣ الأسر، حجمها، العزوبيّة[1]:

يبلغ مجموع عدد الأسر في قضاء عكّار ٣٣٣١٦ أسرة تتوزّع على الشكل الآتي:

توزع الأسر بحسب عدد أفراد الأسرة

حجم الأسرة	٪	العدد
فرد واحد	٤،٨٧	١٦٢٣
فردان	٩،٠٠	٢٩٩٨
٣ أفراد	١٠،٠٧	٣٣٥٧
٤ أفراد	١١،٨٤	٣٩٤٤
٥ أفراد	١٢،٨٦	٤٢٨٣
٦ أفراد	١٢،٣٥	٤١١٣
٧ أفراد	١٠،٠١	٣٣٣٧
٨ أفراد	٨،٦٧	٢٨٨٨
٩ أفراد	٦،٥٥	٢١٨١
١٠ أفراد	١٣،٧٨	٤٥٩٢
المجموع	١٠٠،٠٠	٣٣٣١٦

المصدر: مسح المعطيات

١ - مسح المعطيات الإحصائية للسكان والمساكن ١٩٩٦، وزارة الشؤون الاجتماعية وبرنامج الأمم المتحدة للسكان.

أما متوّسط حجم الأسرة في القضاء فيبلغ ٥,٥٩؛ وهو أعلى متوسط بين أقضية محافظة الشمال كافة.

❖ في ما يتعلّق بالوضع الاجتماعي لسكّان القضاء، يبيّن لنا المصدر نفسه المعطيات الآتية:

- تبلغ نسبة العزوبيّة بين الذكور، بين ١٥ و١٩سنة، ٩٩,٧ في المائة. أما بين الإناث فتبلغ هذه النسبة ٩١,٧ في المائة. ممّا يعني أن الزواج المبكر منتشر نسبياً في القضاء، بخاصة عند الإناث.

- تبدأ نسبة العزوبية بالهبوط في القضاء عند الذكور، بين ٢٥ و٢٩سنة، في حين أنها تبدأ بالهبوط عند الإناث بين ٢٠ و٢٤سنة، الأمر الذي يعني ان متوسط سنّ الزواج عند الإناث هو أدنى منه عند الذكور.

- تظهر نسبة العزوبيّة العامة في القضاء على النحو الآتي:
- ذكور: ٤٥,٥٪
- إناث: ٣٨٪
- أما نسبة المتزوجين في قضاء عكّار فهي، عند فئة ١٥ سنة وما فوق:
- ذكور: ٥١,٦٪ (+١٪ متعدّد الزوجات + ١,٣٪ أرامل).
- إناث: ٥٢,٨ (+٨,٣ أرامل).

٢-٤ المنشأ حسب الهوية والجنس[1]:

يتوزّع المقيمون في قضاء عكّار على النحو الآتي:

١ - مسح المعطيات الإحصائية للسكان والمساكن ١٩٩٦، وزارة الشؤون الاجتماعية وبرنامج الأمم المتحدة للسكان UNFPA

الجنسية	ذكـــر		أنثى		المجموع	
	العدد	٪	العدد	٪	العدد	٪
لبنانيون	٩٧٢٣٤	٩٧،٠٨	٩٥٦٨٦	٩٦،٦١	١٩١٩١٩	٩٦،٨٤
جنسيات عربية	٢٨٣٩	٢،٨٦	٦٢٤٧	٣،٢٨	٦٠٨٦	٣،٠٧
جنسيات آسيوية	١٠	٠،٠١	٢٠	٠،٠٢	٣٠	٠،٠٢
جنسيات أميركية	٢٠	٠،٠٢	٣٠	٠،٠٣	٥٠	٠،٠٣
جنسيات أفريقية			٢٠	٠،٠٢	٢٠	٠،٠١
جنسيات أسترالية			١٠	٠،٠١	١٠	٠،٠١
جنسيات غير ذلك	٣٠	٠،٠٣	٣٠	٠،٠٣	٦٠	٠،٠٣
المجموع	٩٩١٣٢	١٠٠	٩٩٠٤٢	١٠٠	١٩٨١٧٤	١٠٠

المصدر: مسح المعطيات

٢-٥ الهجرة[١]:

توزُّع المهاجرين من أفراد الأسرة بدءاً من منتصف ١٩٩٣ وما بعد بحسب بلد الهجرة والسبب الرئيسي للهجرة.

١ - مسح المعطيات الإحصائية للسكان والمساكن ١٩٩٦، وزارة الشؤون الاجتماعية وبرنامج الأمم المتحدة للسكان UNFPA

توزع المهاجرين بحسب بلاد الهجرة والسبب الرئيسي للهجرة

البلد	العمل		الزواج		الالتحاق بأفراد الاسرة		الدراسة		غير ذلك		لا جواب		المجموع	
	العدد	٪	العدد	٪	العدد	٪	العدد	٪	العدد	٪	العدد	٪	العدد	٪
سوريا			١٠	١٠٠									١٠	١٠٠
مصر														
العراق														١٠٠
الاردن	١٠	١٠٠											١٠	١٠٠
دول عربية أخرى	٣١٩	٨٢،٠٥			٦٠	١٥،٣٨			١٠	٢،٦٥			٣٨٨	١٠٠
تركيا							٢٠	١٠٠					٢٠	١٠٠
أوروبا الغربية	٣٠	٣٠	٢٠	٢٠	٢٠	٢٠	٣٠	٣٠					١٠٠	١٠٠
أوروبا الشرقية	٥٠	٢٧،٧٨					١٢٩	٧٢،٢٢					١٧٩	١٠٠
أميركا الشمالية	٥٠	٣٣،٣٣	٣٠	٢٠	٤٠	٢٦،٦٧	٣٠	٢٠					١٤٩	١٠٠
أميركا الجنوبية	١٠	٥٠							١٠	٥٠			٢٠	١٠٠
أفريقيا	٣٠	٧٥									١٠	٢٥	٤٠	١٠٠
آسيا														
أوستراليا	٦٠	٣٠	٣٠	١٥	٧٠	٣٥	٢٠	١٠٠	٢٠	١٠			١٩٩	١٠٠
غير المبيّن	١٠	٥٠							١٠	٥٠			٢٠	١٠٠
المجموع	٥٦٨	٥٠	٩٠	٧،٨٩	١٨٩	١٦،٦٧	٢٢٩	٢٠،١٨	٥٠	٤،٣٩	١٠	٠،٨٨	١١٣٥	١٠٠

المصدر: مسح المعطيات

❖ يتبيّن لنا من خلال هذا الجدول التفصيلي (مصدره: مسح المعطيات) أن وجهة الهجرة الأولى، في ما يتعلّق بالبحث عن العمل، هي الدول العربية الأخرى (بخاصة بلدان الخليج والسعودية). وهذه نقطة تشابه بين قضاء عكّار وقضاء المنية - الضنيّة. أما وجهة الهجرة الثانية في هذا المضمار فهي أوستراليا.

❖ في ما يتعلّق بالهجرة بهدف الالتحاق بأحد أفراد الأسرة أو بهدف الزواج، تأتي أوستراليا في رأس قائمة وجهات الهجرة.

❖ تستقطب من ناحيتها بلدان أوروبا الشرقية القسم الأكبر من شباب القضاء الذين يرغبون في متابعة دراستهم الجامعية في الخارج؛ تليها، مع فارق كبير، أميركا الشمالية. فأبناء الأسر الميسورة يتوجهون إلى القارة الأميركية، أما أبناء الأسر المحدودة الدخل فيتوجهون نحو بلدان أوروبا الشرقية.

الفصل الثالث

السكن وخصائصه

٣-١ أنواع المسكن[1]:

تتوزّع المساكن في قضاء عكّار على النحو الآتي:

أنواع المسكن	العدد	النسبة
مسكن مستقل	١٣٩٠٤	٪ ٤١.٧
شقة في مبنى	١٩١٤٣	٪ ٥٧.٥
غير ذلك	٢٦٩	٪ ٠.٨
المجموع	٣٣٣١٦	٪ ١٠٠.٠٠

المصدر: مسح المعطيات

يُظهر لنا هذا الجدول التفصيلي ان السكن في مبنى متعدّد المساكن (الشقة) هو الشكل الغالب في قضاء عكّار. إلاّ أن هذه النسبة هي الأدنى بين أقضية محافظة الشمال كافة.

فالمساكن المستقلة، والتي تأتي في المرتبة الثانية، لا يفصلها عن الأولى سوى فرق صغير قياساً مع الأقضية الأخرى (١٦ في المائة)، حيث يتجاوز ٣٠ في المائة في الحالات كافة. مما يُشير إلى استمرار المسكن التقليدي، المستقل، في حضوره القوي في حياة أبناء القضاء اليومية والعملية.

١ - مسح المعطيات الإحصائية للسكان والمساكن ١٩٩٦، وزارة الشؤون الاجتماعية وبرنامج الأمم المتحدة للسكان UNFPA

٣-٢ أشكال الحيازة[١]:

يتوزّع سكّان هذه المساكن على أشكال الحيازة الآتية:

أشكال حيازة المساكن	شقة في مبنى		مسكن مستقل		مسكن غير ذلك		المجموع	
	العدد	٪	العدد	٪	العدد	٪	العدد	٪
المسكن بأكمله ملك الأسرة	١٤٥١٢	٧٥،٨١	١٢٦٩٩	٩١،٣٣	١٨٩	٧٠،٢٧	٢٧٤٠٠	٨٢،٢٤
حصة من المسكن ملك الأسرة	٢٣٣١	١٢،١٧	٤٣٨	٣،١٥			٢٧٦٩	٨،٣١
المسكن بالإيجار	٨٣٧	٤،٣٧	٢٧٩	٢،٠١	٣٠	١١،١١	١١٤٥	٣،٤٤
غير ذلك	١٤٦٤	٧،٦٥	٤٨٨	٣،٥١	٥٠	١٨،٥٢	٢٠٠٢	٦،٠١
المجموع	١٩١٤٣	١٠٠	١٣٩٠٤	١٠٠	٢٦٩	١٠٠	٣٣٣١٦	١٠٠

المصدر: مسح المعطيات.

- في هذا القضاء، كما في الأقضية الأخرى الواقعة في محافظة الشمال، يفضّل السكّان امتلاك مسكنهم كليًا أو جزئيًا على استئجاره.

أمّا نسبة المساكن المستخدمة بالإيجار فضئيلة جداً (٣,٤٤ في المائة) وهي أدنى نسبة في محافظة الشمال قاطبة. ذلك أن ذهنيّة يلّي ما عندو بيت، ما عندو شي سائدة بقوة في أنماط التفكير والممارسة عند السواد الأعظم من سكّان القضاء.

٣-٣ كثافة الإشغال[٢]:

تتوزّع الأسر في قضاء عكّار على النحو الآتي، بحسب عدد غرف المسكن وعدد أفراد الأسرة:

١ - مسح المعطيات الإحصائية للسكان والمساكن ١٩٩٦، وزارة الشؤون الاجتماعية وبرنامج الأمم المتحدة للسكان UNFPA

٢ - المصدر السابق

عدد غرف المسكن وعدد أفراد الأسرة

عدد الأفراد	غرفة واحدة		غرفتان		ثلاث غرف		أربع غرف		خمس غرف		ست غرف		غير معني/ مسكن غير ذلك	
	العدد	٪	العدد	٪	العدد	٪	العدد	٪	العدد	٪	العدد	٪	العدد	٪
فرد واحد	٢٢٩	١١.٢٣	٥٠٨	٧.٧٣	٣٩٨	٤.٠٩	٢٢٩	٢.٤٦	١٢٩	٣.٣١	١٠٠	٤.٣١	٣٠	١١.١١
فردان	٢٥٩	٢١.٨٥	٨٦٧	١٣.١٨	٧٩٧	٨.١٨	٦٠٨	٦.٥٢	٢٨٩	٧.٣٨	١٦٩	٧.٣٣	١٠	٣.٧٠
٣ أفراد	١٢٩	١٠.٩٢	٧٥٧	١١.٥٢	٩٩٦	١٠.٢٢	٨٨٦	٩.٥١	٤١٨	١٠.٦٩	١٣٩	٦.٠٣	٣٠	١١.١١
٤ أفراد	١٢٠	١٠.٠٨	٩٧٦	١٤.٨٥	١١٥٥	١١.٨٦	١٠٤٦	١١.٢٢	٤٠٨	١٠.٤٣	٢٢٩	٩.٩١	١٠	٣.٧٠
٥ أفراد	١٢٠	١٠.٠٨	٦٩٧	١٠.٦١	١١٨٥	١٢.١٧	١٣٥٥	١٤.٥٣	٦٠٨	١٥.٥٢	٢٨٩	١٢.٥٠	٣٠	١١.١١
٦ أفراد	١١٠	٩.٢٤	٥٤٨	٨.٣٣	١٣٩٤	١٤.١٣	١١٧٥	١٢.٦١	٥٧٨	١٤.٧٦	٢٧٩	١٢.٠٧	٣٠	١١.١١
٧ أفراد	٥٠	٤.٢٠	٤٧٨	٧.٢٧	١٠٨٦	١١.١٥	١٠١٦	١٠.٩٠	٤٤٨	١١.٤٥	٢٢٩	٩.٩١	٣٠	١١.١١
٨ أفراد	٥٠	٤.٢٠	٥٦٨	٨.٦٤	٨٤٧	٨.٦٩	٧١٧	٧.٦٩	٣٧٨	٩.٦٧	٣١٩	١٣.٧٩	١٠	٣.٧٠
٩ أفراد	٦٠	٥.٠٤	٤٥٨	٦.٩٧	٦١٨	٦.٣٤	٦٥٧	٧.٠٥	١٩٩	٥.٠٩	١٤٩	٦.٤٧	٤٠	١٤.٨١
١٠ أفراد	٦٠	٥.٠٤	٧١٧	١٠.٩١	١٢٦٥	١٢.٩٩	١٦٢٣	١٧.٥٢	٤٥٨	١١.٧٠	٤٠٨	١٧.٦٧	٥٠	١٨.٥٢
المجموع	١١٨٥	١٠٠	٦٥٧٤	١٠٠	٩٧٤١	١٠٠	٩٣٢٣	١٠٠	٣٩١٤	١٠٠	٢٣١١	١٠٠	٢٦٩	١٠٠

المصدر: مسح المعطيات

يبيّن لنا هذا الجدول التفصيلي ان المساكن التي تضم غرفتين وثلاث وأربع غرف هي الأكثر انتشاراً في قضاء عكّار حالياً. مما يظهر ضيق المساحة السكنيّة نسبياً مقارنة مع متوسط حجم الأسرة (٥,٩٥).

٣-٤ التجهيزات السكنيّة[١]:

في ما يتعلّق بملكية جهاز التلفزيون، فقد بيتت دراسة قام بها معهد العلوم الاجتماعيّة - الفرع الثالث، في الجامعة اللبنانية، أنه، سنة ١٩٨٢، كانت نسبة امتلاك هذا الجهاز في قضاء عكّار كانت تبلغ ٩٩ في المائة من المساكن. أما اليوم فقد شملتها كلّها بنسبة ١٠٠ في المائة.

٣-٥ الخدمات المتعلّقة بالمسكن[٢]:

في ما يتعلّق بشبكة المياه التي يستفيد أو لا يستفيد منها المسكن، يفيدنا المصدر نفسه بالآتي:

الاتصال بشبكة المياه

المصدر	شقة في مبنى		مسكن مستقل		مسكن غير ذلك		المجموع	
	العدد	%	العدد	%	العدد	%	العدد	%
الشبكة العامة للمياه	٩٨٨٠	٥١،٦١	٦٥٢٤	٤٦،٩٢	١٢٩	٤٨،١٥	١٦٥٣٤	٤٩،٦٣
الشبكة العامة وبئر ارتوازي معاً	٩٥٦	٤،٩٩	٤١٨	٣،٠١			١٣٧٤	٤،١٣
شبكة خاصة او بئر ارتوازي	٥١٦٩	٢٧	٣٢٧٧	٢٣،٥٧			٨٤٤٦	٢٥،٣٥
المسكن غير موصول بشبكة مياه	٣١٣٧	١٦،٣٩	٣٦٨٥	٢٦،٥٠	١٣٩	٥١،٨٥	٦٩٦٢	٢٠،٩٠
المجموع	١٩١٤٣	١٠٠	١٣٩٠٤	١٠٠	٢٦٩	١٠٠	٣٣٣١٦	١٠٠

المصدر: مسح المعطيات

١- دراسة لطلاب معهد العلوم الاجتماعية (الفرع الثالث) - الجامعة اللبنانية - ١٩٨٢

٢ - مسح المعطيات الإحصائية للسكان والمساكن ١٩٩٦، وزارة الشؤون الاجتماعية وبرنامج الأمم المتحدة للسكان UNFPA

- نسبة الاستفادة من شبكات المياه العامة ضئيلة في قضاء عكّار (٤٩,٦٪ فقط)، علماً أن هذا الأمر يرتبط بضعف حضور المؤسسات البلدية في الحياة العامة لأبناء القضاء.

- تجدر الإشارة هنا أيضاً إلى أن قضاء عكّار هو القضاء الذي ترد فيه أكبر نسبة من المساكن غير الموصولة بأي شبكة مياه حتى اليوم (٢٠,٩٪). وهذا أمر يُشير إلى أحد أشكال الحرمان الذي يعاني منه هذا القضاء الطَرَفي من لبنان.

❖ أما في ما يتعلق بوسيلة الصرف الصحّي المعتمدة في مساكن القضاء فيفيدنا أيضاً المصدر المذكور بالمعطيات الآتية:

وسيلة الصرف الصحي

الوسيلة	شقة في مبنى		مسكن مستقل		مسكن غير ذلك		المجموع	
	العدد	٪	العدد	٪	العدد	٪	العدد	٪
شبكة مجاري عامة	٦٢٢٥	٣٢،٥٢	١٩٠٢	١٣،٦٨	١٢٩	٤٨،١٥	٨٢٥٧	٢٤،٧٨
جورة صحية	١١٥٥٤	٦٠،٣٥	٩٨٥٠	٧٠،٨٥	٣٠	١١،١١	٢١٤٣٤	٦٤،٣٣
مجاري مكشوفة	٦٨٧	٣،٥٩	٥١٨	٣،٧٢	٢٠	٧،٤١	١٢٢٥	٣،٦٨
وسيلة صرف صحي غير ذلك	٤٠	٠،٢١	٦٠	٠،٤٣	١٠	٣،٧٠	١١٠	٠،٣٣
لا يوجد صرف صحي للمسكن	٦٣٧	٣،٣٣	١٥٧٤	١١،٣٢	٨٠	٢٩،٦٣	٢٢٩١	٦،٨٨
المجموع	١٩١٤٣	١٠٠،٠٠	١٣٩٠٤	١٠٠،٠٠	٢٦٩	١٠٠،٠٠	٣٣٣١٦	١٠٠،٠٠

المصدر: مسح المعطيات.

- الجورة الصحّية هي الأكثر اعتماداً في مساكن قضاء عكّار (٦٤,٣٪) الأمر الذي يُشير إلى ضعف شبكات المجاري العامة، التي لا تشمل سوى ربع مساكن القضاء في الوقت الحالي.

- كما تجدر الإشارة إلى وجود مجارٍ مكشوفة بالنسبة إلى ٣,٧٪ من المساكن، الأمر الذي يكشف هشاشة الوضع الصحّي أيضاً في القضاء لكون هذه المجاري خطراً على الصحة العامة.

٣-٦ مشاكل المسكن[1]:

يفيدنا المصدر نفسه، في ما يتعلق بمتوسط حجم الأسرة (والذي يبلغ ٥,٩٥ في قضاء عكّار) بالمسكن، بالمعطيات الآتية:

درجات الإشباع	متوسط حجم الأسرة
- متدنية	٧،٨
- متوسطة	٥،٥
- عالية	٣،٩

المصدر: مسح المعطيات

الأمر الذي يُشير إلى أن مساكن الفئات الاجتماعيّة غير الميسورة مكتظة بالسكّان. مع العلم أن متوسط حجم الأسرة في هذه المساكن المتدنيّة الإشباع هو الأعلى بين أقضية محافظة الشمال قاطبة. وهذه مشكلة تُضاف إلى مشاكل قضاء عكّار المختلفة.

٣-٧ عكار في نتائج الإحصاء الشامل للمباني والمؤسسات[2]:

إحصاء المباني والمؤسسات:

عام ١٩٩٦، نفذت إدارة الإحصاء المركزي تعداداً شاملاً للمباني والمؤسسات في لبنان، نشرت نتائجه تباعاً في العامين التاليين. ويتيح هذا الإحصاء الشامل تحديد عدد الأبنية والمؤسسات، وخصائصها، ونوع النشاط الاقتصادي، والمساحات، والوضع القانوني... الخ، وفق معايير موحدة في كل الأقضية اللبنانية، مما يتيح إجراء المقارنات في ما بينها، وبين النسب المقابلة على صعيد المحافظة،

١ - مسح المعطيات الإحصائية للسكان والمساكن ١٩٩٦، وزارة الشؤون الاجتماعية وبرنامج الأمم المتحدة للسكان UNFPA

٢- عكار في نتائج الإحصاء الشامل للمباني والمؤسسات، دراسة صادرة عن مديرية الإحصاء المركزي عام ١٩٩٩

وعلى الصعيد الوطني. وهذه البيانات متوفرة على مستوى القضاء، وعلى مستوى تقسيمات فرعية خاصة بالقضاء، يشار اليها في حينه.

عكار، النتائج العامة والمناطق الفرعية:

قسم الإحصاء الشامل للمباني والمؤسسات قضاء عكار إلى خمس مناطق فرعية هي وسط عكار (وتضم حلبا ومحيطها، ومنطقة الجومة)، عكار الساحلية (وتضم سهل عكار)، عكار الجنوبية (وتضم منطقة القيطع والجرد)، عكار الشمالية (وتضم منطقة القبيات - الدريب)، وأعالي عكار (وتضم الجرود المتاخمة لقضاء الهرمل ووادي خالد). واستناداً إلى نتائج الإحصاء المشار اليه، تبين أن عدد المباني في عكار يبلغ ٤٠٥٤٨ مبنًى، وهي تحتوي على ١٢٢٩٦ مؤسسة. ويبلغ إجمالي عدد الوحدات فيها ٦٨٩٤٦ وحدة مبنى لشتى الاستعمالات.

وبذلك تضم عكار ٣٣,٧٪ من إجمالي المباني في الشمال، ومن مباني لبنان. مقابل ٢٧,٨٪ من المؤسسات الشمالية، ومن مؤسسات لبنان؛ و٢٦,٨٪ من إجمالي الوحدات في الشمال، ومن إجمالي الوحدات في لبنان. وتتوزع هذه النسب على المناطق الفرعية في عكار حسب الجدول الآتي:

المباني والمؤسسات في عكار حسب المناطق الفرعية ومقارنة مع الشمال ولبنان

المناطق الفرعية	المباني		المؤسسات		الوحدات	
	عدد	٪	عدد	٪	عدد	٪
وسط عكار	١١٠٥٣	٢٧٫٣	٣٠٥٢	٢٤٫٨	٢٠٧٠٨	٣٠٫٠
عكار الساحلية	٩٦٠٤	٢٣٫٧	٣٦٧١	٢٩٫٩	١٧٣٧٥	٢٥٫٢
عكار الجنوبية	٩٢١٩	٢٢٫٧	٢٤٠٥	١٩٫٦	١٥٤٠٨	٢٢٫٣
عكار الشمالية	٧٦٠٠	١٨٫٧	٢٠٠٧	١٦٫٣	١١١٢٩	١٦٫١
عكار الأعلى	٣٠٧٢	٧٫٦	١١٦١	٩٫٤	٤٣٢٦	٦٫٣
كل عكار	٤٠٥٤٨	١٠٠٫٠	١٢٢٩٦	١٠٠٫٠	٦٨٩٤٦	١٠٠٫٠
الشمال	١٠٧٢٦٨	٣٧٫٨	٤٤٢٩٤	٢٧٫٧	٢٥٧٥١٤	٢٦٫٧
لبنان	٥١٨٨٥٨	٧٫٨	١٩٨٤٣٦	٦٫٢	١٤٥٦٣٧٩	٤٫٧

المصدر: محافظة لبنان الشمالي في عام ١٩٩٦ (نتائج الإحصاء الشامل للمباني والمؤسسات)

وقد صنف الإحصاء وحدات المباني حسب وجهة الاستعمال إلى وحدات تستخدم للسكن، أو للسكن والعمل، أو للعمل، أو وحدات غير مصنفة. وقد تبين ان نحو ٧٠٪ من الوحدات تستخدم للسكن، في حين تستخدم ٢٨,٥٪ منها للعمل. ويلاحظ أنّ نسبة الوحدات المخصصة للسكن والعمل معاً متدنية، ولا تتجاوز ٠,٨٪. ولا تختلف هذه النسب عموماً عن النسب المقابلة على مستوى محافظة الشمال.

وحدات المباني في عكار ومحافظة الشمال حسب وجهة الاستعمال

		للسكن	سكن وعمل	لغير السكن	غير مصنف	مجموع
قضاء عكار	عدد	٤٨٤٨٠	٥٤٠	١٩٦٦١٧	٣٠٩	٦٨٩٤٦
	٪	٧٠،٣	٠،٨	٢٨،٥	٠،٤	١٠٠
محافظة الشمال	عدد	١٧٧٩٦١	١٣١٧	٧٦٤١٧	١٨١٩	٢٥٧٥١٤
	٪	٦٩،١	٠،٥	٢٩،٧	٠،٧	١٠٠
كل لبنان	عدد	١٣١٨٤٧٢	٣٥٥٢	٤٧٢٤٨٧	٤٦٨٨	١٧٩٩١٩٩
	٪	٧٣،٢	٠،١٩	٢٦،٢	٠،٢٦	١٠٠

المصدر: محافظة لبنان الشمالي في عام ١٩٩٦ (نتائج الإحصاء الشامل للمباني والمؤسسات).

وحدات السكن: وجهة الاستعمال وتوفر الخدمات:

بينت نتائج الإحصاء الشامل للمباني والمؤسسات أن ٨٠٪ من الوحدات المخصصة للسكن في عكار هي مساكن أساسية، ونحو ٥,٤٪ هي مساكن ثانوية، في حين تبلغ نسبة الشغور-٨,٩٪. ويلاحظ بشكل عام أن النسب متقاربة مع مثيلاتها على مستوى محافظة الشمال، ما عدا نسبة الشغور، حيث هي في عكار أقل مما هي عليه في محافظة الشمال (٨,٩٪ مقابل ١٢,٨٪).

وحدات السكن في عكار ومحافظة الشمال حسب وجهة الاستعمال

		أساسي	ثانوي	شاغر	لا جواب	مجموع
قضاء عكار	عدد	٣٩٢٠٠	٢٦٥٠	٤٣٧٠	٢٨٠٠	٤٩٠٢٠
	٪	٨٠	٥،٤	٨،٩	٥،٧	١٠٠،٠
محافظة الشمال	عدد	١٣٩٩٥٤	١٠٠٦٧	٢٢٩٢٠	٦٣٣٧	١٧٩٢٧٨
	٪	٧٨،١	٥،٦	١٢،٨	٣،٥	١٠٠،٠
كل لبنان	عدد	٩٩٥٦٨٤	٦٦٧٩١	٢٢٨٤٠٧	٣١١٤٢	١٣٢٢٠٢٤
	٪	٧٥،٣	٥	١٧،٣	٢،٤	١٠٠

المصدر: محافظة لبنان الشمالي في عام ١٩٩٦ (نتائج الإحصاء الشامل للمباني والمؤسسات).

توفر الخدمات في مباني عكار

نوع الخدمات	عكار		الشمال		لبنان	
	نعم	لا	نعم	لا	نعم	لا
مصعد	١	٩٨،٦	١،٩	٩٦،٨	٤،٧	٩٤،٣
موقف سيارات	٦،٢	٩٢،٥	١٤،٧	٨٤،١	٢٧،٦	٧١،٥
بواب أو حارس	٠،٩	٩٧،٩	٢	٩٦،٨	٤،٢	٩٤،٩
مولد كهرباء	٥	٩٣،٨	٧،٦	٩١،٢	٩،١	٨٩،٨
بئر ارتوازي	١٠،٧	٨٨،٢	٩،٩	٨٨،٨	٨،٩	٨٩،٩
شبكة مياه	٤٨،٩	٥٠	٦٥،٥	٣٣،٣	٧٩،١	١٩،٩
شبكة مجارير	٢٥،٩	٧٢،٩	٣٥،٩	٦٢،٨	٣٦،٦	٦٢،٤

المصدر: محافظة لبنان الشمالي في عام ١٩٩٦ (نتائج الإحصاء الشامل للمباني والمؤسسات).

ويتبين من الجدول السابق، أنّ الاختلافات الأكثر أهمية تتعلق بالدرجة الأولى بتوفر خدمات شبكة المياه، حيث إن نسبة ٥٠٪ من المباني غير موصولة إلى شبكة مياه في عكار، مقابل ٣٣,٣٪ في الشمال، وفي لبنان. يأتي بعدها من حيث الأهمية توفر شبكة المجارير حيث نسب عدم الاتصال هي ٧٢,٩٪ في عكار، مقابل ٦٢,٨٪ في الشمال، وفي لبنان. من جهة أخرى، فإن النسب المخفضة جدا لتوفر المصاعد ومواقف السيارات ووجود بواب أو حارس في عكار، إنما هي شاهد على الطبيعة الريفية لهذا القضاء، وعلى خصائصه العمرانية، حيث إن هذه الخدمات هي ذات طابع مديني عموماً.

المؤسسات الإنتاجية في عكار[1]:

بين الإحصاء وجود ٢٠١٥٧ وحدة مخصصة لغير السكن في عكار، من أصلها ١٢٢٩٦ مؤسسة إنتاج، و٢٦٩ مبنى تابعاً لإدارة عامة، وتبلغ نسبة الشغور ٢١,٠٪ أي أكثر من ضعف نسبة الشغور في الوحدات المخصصة للسكن.

توزيع وحدات غير السكن في عكار ومحافظة الشمال حسب النوع

		مؤسسة إنتاج	إدارة عامة	ملحق بلا عمل	مؤسسة مقفلة	شاغر	غير ذلك	لا جواب	مجموع
قضاء عكار	عدد	١٢٢٩٦	٢٦٩	٧٩٦	٥٦١	٤٢٣٦	١٩٩٢	١٧	٢٠١٥٧
	٪	٦١	١،٣	٣،٩	٢،٨	٢١	٩،٩	٠،١	١٠٠
محافظة الشمال	عدد	٤٤٢٩٤	٨٨٩	٤١٨٠	٢٦٠٨	١٨٢٢٠	٧٠٥٨	٤٨٥	٧٧٧٣٤
	٪	٥٦،٩	١،١٤	٥،٣٨	٣،٣٦	٢٣،٤٤	٩،٠٨	٠،٦٢	١٠٠
كل لبنان	عدد	٢٤٥٤٠٠	٤٢٧٩	٢٠٧٤١	٢٤٥٢٠	١٢٥٥٥١	٥٤٨٥١	٦٩٧	٤٧٦٠٣٩
	٪	٥١،٥	٠،٩	٤،٤	٥،١٥	٢٦،٣	١١،٥	٠،١٥	١٠٠

المصدر: محافظة لبنان الشمالي في عام ١٩٩٦ (نتائج الإحصاء الشامل للمباني والمؤسسات).

أما لجهة عدد العمال والمستخدمين في المؤسسات العاملة في عكار، فإن الغلبة الواضحة للمؤسسات الصغيرة الحجم التي تستخدم أقل من خمسة عاملين، والتي تشكل ٩٥,١٪ من العدد الإجمالي للمؤسسات. وهذه سمة عامة في الشمال، حيث المؤسسات من الحجم نفسه تشكل ٩١,١٪ من العدد الإجمالي للمؤسسات في الشمال، في حين أن النسبة المقابلة في لبنان هي٨٧،٤٪. وتضم عكار ١١ مؤسسة تستخدم بين ٥٠ و٩٩ مستخدماً من أصل ٥٨ مؤسسة بهذا الحجم في الشمال، و٥ مؤسسات تستخدم أكثر من مائة عامل من أصل ٣٧ مؤسسة بهذا الحجم في الشمال.

١ - الإحصاء الشامل للمباني والمؤسسات، دراسة صادرة عن مديرية الإحصاء المركزي (١٩٩٦)

مؤسسات عكار ومحافظة الشمال حسب عدد العمال في المؤسسة

		أقل من ٥	٥-٩	١٠-١٩	٢٠-٤٩	٥٠-٩٩	١٠٠ أو أكثر	لا جواب	مجموع
عكار	عدد	١١٦٩٨	٢٥٢	٦٨	٤٠	١١	٥	٢٢٢	١٢٢٩٦
	٪	٩٥،١	٢	٠،٦	٠،٣	٠،١	–	١،٨	١٠٠
الشمال	عدد	٤٠٣٥٩	١٦٩١	٤٧٣	٢٢٥	٥٨	٣٧	١٤٥١	٤٤٢٩٤
	٪	٩١،١٢	٣،٨٢	١،٠٧	٠،٥١	٠،١٣	٠،٠١	٣،٢٨	١٠٠
لبنان	عدد	٢١٤٤٨٥	١٣٥٦٢	٤٨٥٣	٢٥١٠	٦٦٩	٥٣٨	٨٧٨٣	٢٤٥٤٠٠
	٪	٨٧،٤٠	٥،٥٣	١،٩٨	١،٠٢	٠،٢٧	٠،٢٢	٣،٥٨	١٠٠

المصدر: محافظة لبنان الشمالي في عام ١٩٩٦ (نتائج الإحصاء الشامل للمباني والمؤسسات).

أما لجهة قدم نشاط المؤسسات الاقتصادية في عكار، فقد بيّن الإحصاء أن نحو ٦٪ فقط من المؤسسات العاملة عام ١٩٩٦، تم تأسيسها قبل عام ١٩٦٤. وشهد العقد الممتد بين عام ١٩٦٥ و١٩٧٤، تأسيس ٨,٨٪ من العدد الإجمالي للمؤسسات. في حين أن عقدي الحرب الممتدة بين عامي ١٩٧٠ و١٩٨٩ شهدا تأسيس ٥٠,٣٪ من المؤسسات الباقية. أما في النصف الأول من التسعينات، فقد شهدت تأسيس ٣٠,٤٪ من المؤسسات العاملة.

يتشابه هذا التوزيع مع توزيع المؤسسات العاملة في محافظة الشمال ككل، مما لا يوحي بوجود اختلافات زمنية هامة بين المحافظة والقضاء على هذا الصعيد. ولكن ما يجب الانتباه له، هو أن هذا الإحصاء يشمل المؤسسات التي كانت تعمل فعلياً أثناء إجراء التعداد عام ١٩٩٦، ولا يشمل المؤسسات التي أفلست أو انتقلت أو أقفلت لأي سببٍ آخر. وبالتالي، فإن النسب لا تعبر تماماً عن العدد الفعلي للمؤسسات التي تأسست في الفترات الزمنية المقابلة.

مؤسسات عكار ومحافظة الشمال حسب سنة التأسيس

		١٩٩٦	١٩٩٥	١٩٩٠-١٩٩٤	١٩٨٥-١٩٨٩	١٩٧٥-١٩٨٤	١٩٦٥-١٩٧٤	... ١٩٦٤	لا جواب	مجموع
عكار	عدد	٥٢٣	٩٣٧	٣٧٤٣	٢٣١٧	٢٦٤٨	١٠٨٠	٧٣٧	٣١١	١٢٢٩٦
	٪	٤،٣	٧،٦	٣٠،٤	١٨،٨	٢١،٥	٨،٨	٦،٠	٢،٥	١٠٠
الشمال	عدد	١٤١٦	٣٨٧١	١٢٥٥٨	٧٣١٣	٨٨٦٩	٣٨٩٣	٣١٠٠	٣٢٧٤	٤٤٢٩٤
	٪	٣،٢	٨،٧	٢٨،٤	١٦،٥	٢٠	٨،٨	٧	٧،٤	١٠٠
لبنان	عدد	١٣٨٣٦	١٧٣٦٣	٥٣٥١١	٢٨١١٥	٣٨١٣٢	١٧٦٩٨	١٣٦٦٠	١٦٠٨٧	١٩٨٤٣٦
	٪	٦،٩٧	٨،٧٥	٢٦،٩٧	١٤،١٧	١٩،٢٢	٨،٩٢	٦،٨٨	٨،١١	١٠٠

المصدر: محافظة لبنان الشمالي في عام ١٩٩٦ (نتائج الإحصاء الشامل للمباني والمؤسسات)

أنواع نشاط المؤسسات الاقتصادية في عكار[١]:

كما سبقت الإشارة إلى ذلك، يبلغ عدد المؤسسات الإنتاجية في عكار ١٢٢٩٦ مؤسسة. نحو ٣٠٪ من المؤسسات الإنتاجية موجودة في منطقة السهل، حيث الطريق الدولي الذي يصل لبنان بسوريا، الذي تنتشر بمحاذاته أعداد كبيرة من المؤسسات، ثم نحو ٢٥٪ في منطقة وسط عكار التي تضم حلبا ومحيطها، ومنطقة الجومة، فنحو ٢٠٪ و١٦٪ و٩٪ على التوالي في مناطق القيطع - الجرد، والقبيات، وجبل أكروم ووادي خالد.

الغالبية الساحقة من المؤسسات تستخدم أقل من خمسة عمال (٩٥٪). وتعمل نسبة ٣٦,٨٪ في تجارة المفرق، و٢٨,١٪ في الزراعة والتعدين، ثم بيع وصيانة المركبات (٨,٤٪)، وتجارة الجملة (٨,٣)، والفنادق والمطاعم (٢,٧٪)، ونسب أقل أهمية في الأنشطة الأخرى.

أما لجهة الأهمية المقارنة لبعض القطاعات الإنتاجية بمثيلاتها في محافظة الشمال، فالطابع التقليدي هو الغالب على النشاط الاقتصادي في عكار مقارنة بأقضية الشمال الأخرى. وتشكل عكار ٥٩٪ من النشاط الزراعي في الشمال

١- الإحصاء الشامل للمباني والمؤسسات، دراسة صادرة عن مديرية الإحصاء المركزي (١٩٩٦)

و٤٩٪ من تجارة الجملة، و٣٢٪ من أنشطة الإدارة العامة والضمان، و٢٧,٩٪ من تجارة المفرق، و٢٦,٥٪ من التعليم...الخ. في حين نجد أنّ حصتها في القطاعات التالية في محافظة الشمال متدنية: الوساطة المالية (١٠,٨٪)، الأنشطة المساعدة للوساطة المالية (٩,٠٪)، الأنشطة العقارية (٦,٥٪)، الطباعة والنشر (٦,٠٪)، النقل (٣,٣٪)، التأمين (٤,٤٪)، خدمات الحاسب الإلكتروني والبحث والتطوير (٣,٨٪). ويبين الجدول التالي توزيع المؤسسات في عكار والشمال بشكلٍ مفصلٍ.

	عدد المؤسسات في عكار	عدد المؤسسات في الشمال	٪ عكار نسبة الى الشمال	٪ من إجمالي المؤسسات في عكار
تجارة المفرق	٤٥١٩	١٦١٨٨	٢٧،٩	٣٦،٨
زراعة وتعدين	٣٤٦١	٥٨٣٦	٥٩،٣	٢٨،١
بيع وصيانة المركبات ذات المحركات	١٠٢٧	٥٠٦٩	٢٠،٣	٨،٤
تجارة الجملة	١٠٢١	٢٠٨٥	٤٩	٨،٣
الفنادق والمطاعم	٣٢٦	٢١٣٩	١٥،٢	٢،٧
الصحة والعمل الاجتماعي	٢٣٨	١٥١٣	١٥،٧	١،٩
الخدمات للأفراد	٢٠٩	١١٩١	١٧،٥	١،٧
صنع المنتجات الغذائية والتبغ	٢٠٠	١١١٦	١٧،٩	١،٦
صنع المنتجات المعدنية	٢٠٢	١٠٤٤	١٩،٣	١،٦
صنع المفروشات	١٧٤	١٨٣٠	٩،٥	١،٤
المنسوجات والمصنوعات الجلدية	١٥٢	١٠٢٨	١٤،٨	١،٢
صنع المنتجات غير المعدنية	١٤٠	٥٠٩	٢٧،٥	١،١
التعليم	١٠٨	٤٠٨	٢٦،٥	٠،٩
الأنشطة التجارية الأخرى	٧٢	٧٩٢	٩،١	٠،٦
الأنشطة الترفيهية والثقافية والرياضية	٧٠	٤٨٧	١٤،٤	٠،٦
صيد الأسماك	٦١	٧٩٢	٧،٧	٠،٥
صنع الخشب والورق	٦٦	٤٣٩	١٥	٠،٥
البناء	٦٠	٢٩٧	٢٠،٢	٠،٥
البريد والاتصالات السلكية واللاسلكية	٣٦	١٣٩	٢٥،٩	٠،٣
الماء والكهرباء والغاز	٢٥	١٠٧	٢٣،٤	٠،٢
الإدارة العامة والضمان	٢٤	٧٣	٣٢،٩	٠،٢
أنشطة الخدمة المجتمعية والاجتماعية	٢١	١٠٥	٢٠	٠،٢
صنع الآلات والمعدات	١٦	١٦٥	٩،٧	٠،١
الأنشطة المساعدة للنقل	١٠	٢٧٠	٣،٧	٠،١
الوساطة المالية	٩	٨٣	١٠،٨	٠،١
الأنشطة المساعدة للوساطة المالية	١١	١٢٢	٩	٠،١
الأنشطة العقارية	٨	١٢٣	٦،٥	٠،١
تأجير الآلات والمعدات	١٨	٨٤	٢١،٤	٠،١
الطباعة والنشر	٦	١٠٠	٦	٠
النقل	١	٣٠	٣،٣	٠
التأمين	٢	٤٥	٤،٤	٠
خدمات الحاسب الإلكتروني والبحث والتطوير	٢	٥٢	٣،٨	٠
المنظمات والهيئات غير الإقليمية	١	٩	١١،١	٠
غير محدد	٠	٢٤	٠	٠
المجموع	١٢٢٩٦	٤٤٢٩٤	٢٧،٨	١٠٠،٠

المصدر: محافظة لبنان الشمالي في عام ١٩٩٦ (نتائج الإحصاء الشامل للمباني والمؤسسات)

الفصل الرابع

أحوال المعيشة في القضاء

٤-١ الإطار العام[1]:

صدر عن وزارة الشؤون الاجتماعية وبرنامج الأمم المتحدة الإنمائي عام ١٩٩٨، دراسة بعنوان خارطة أحوال المعيشة في لبنان. وهي عبارة عن دراسة تحليلية لبيانات مسح المعطيات الإحصائية للسكان والمساكن الذي صدرت نتائجه عام ١٩٩٦.

تضمنت الدراسة محاولة لقياس أحوال معيشة الأسر والأفراد المقيمين في لبنان، استنادا إلى دليل لأحوال المعيشة مركب من أحد عشر مؤشراً، تعبر عن درجة إشباع الحاجات الأساسية في ميادين المسكن وتوفر المياه والصرف الصحي والتعليم ومؤشرات متصلة بالدخل. واستناداً إلى هذه الدراسة، أمكن التعرف إلى أوضاع الأقضية اللبنانية في ما يختص بالمؤشرات المشار إليها، وبالنسبة إلى دليل أحوال المعيشة، كما أمكن تصنيف هذه الأقضية بالتسلسل حسب نسب الأسر والأفراد المحرومين من إجمالي المقيمين فيها، وتصنيفها حسب حصتها من إجمالي الأسر أو الأفراد المحرومين في لبنان. وقد صنفت الدراسة الأسر والأفراد ضمن خمس (وثلاث) فئات من أحوال المعيشة، على النحو التالي: منخفضة جداً، ومنخفضة (مجموعهما يشكل فئة أحوال المعيشة المتدنية في التصنيف الثلاثي، وهم مجموع من يعتبرون تحت عتبة الإشباع المقبولة لحاجاتهم الأساسية)، ومتوسطة، ومرتفعة، ومرتفعة جداً (ومجموع الفئتين الأخيرتين يشكل فئة أحوال المعيشة العالية ضمن التصنيف الثلاثي).

إن منهجية هذه الدراسة، والنتائج التفصيلية معروضة في الدراسة التي

١- دراسة صادرة عن وزارة الشؤون الاجتماعية وبرنامج الأمم المتحدة الإنمائي عام ١٩٩٨

صدرت عام ١٩٩٨ كما سبقت الإشارة، وهي متوفرة للراغب في الإطلاع عليها. إلا أننا في إطار الدراسة الحالية، سوف نقتصر على عرض أبرز النتائج فيما يختص بعكار، وبالمقارنة مع المؤشرات نفسها على صعيد الشمال ولبنان، والترتيب العام لعكار ضمن مجموع الأقضية اللبنانية.

وقد بينت الدراسة، ما يلي: على صعيد لبنان بأسره، تبين أن ٣٢,١٪ من الأسر المقيمة في لبنان (و٣٥,٢٪ من الأفراد) ينتمون إلى درجة الإشباع المتدنية، وهؤلاء ينقسمون إلى أسر ذات درجة إشباع منخفضة جداً وتضم ٧,١٪ من الأسر (و ٦,٨٪ من الأفراد)، ومنخفضة وتضم ٢٥,٠٪ من الأسر (و ٢٨,٤٪ من الأفراد). وتمثل الأسر ذات الإشباع المتوسط النسبة الأكبر مع ٤١,٦٪ من الأسر (و٤٢,٢٪ من الأفراد). أما الأسر ذات درجة الإشباع العالية فتشمل ٢٦,٤٪ من الأسر (و ٢٢,٦٪ من الأفراد)، منها ٢١,٩٪ من الأسر (و١٩,٣٪ من الأفراد) درجة إشباع حاجاتها مرتفعة، و٤,٥٪ من الأسر (و٣,٣٪ من الأفراد) درجة إشباع حاجاتها مرتفعة جداً.

توزع الأسر (والأفراد) حسب درجة إشباع الحاجات في الميادين الأربعة - لبنان

الميدان	منخفضة جداً	منخفضة	متوسطة	مرتفعة	مرتفعة جداً	مجموع
المسكن	١٠،١	١٥،٨	٢٦،٥	٣٠،٣	١٧،٣	١٠٠
المياه والصرف الصحي	١٠	٥،٥٠	٦٥،٩	١٠،٢	٨،٣٨	١٠٠
التعليم	١٦،٦	١٦،٢	٣١،٣	١٦،٨	١٩،١	١٠٠
مؤشرات متصلة بالدخل	١٩،٤	٢٣،٤	٣٢،٤	١٦،٣	٨،٥٤	١٠٠
دليل أحوال المعيشة						
أسر	٧،٠٩	٢٥،٠	٤١،٦	٢١،٩	٤،٥١	١٠٠
أفراد	٦،٨٢	٢٨،٤	٤٢،٢	١٩،٣	٣،٣٠	١٠٠

المصدر: خارطة أحوال المعيشة في لبنان، ١٩٩٨

درجات الإشباع حسب دليل أحوال المعيشة -٪ للأسر والأفراد، لبنان

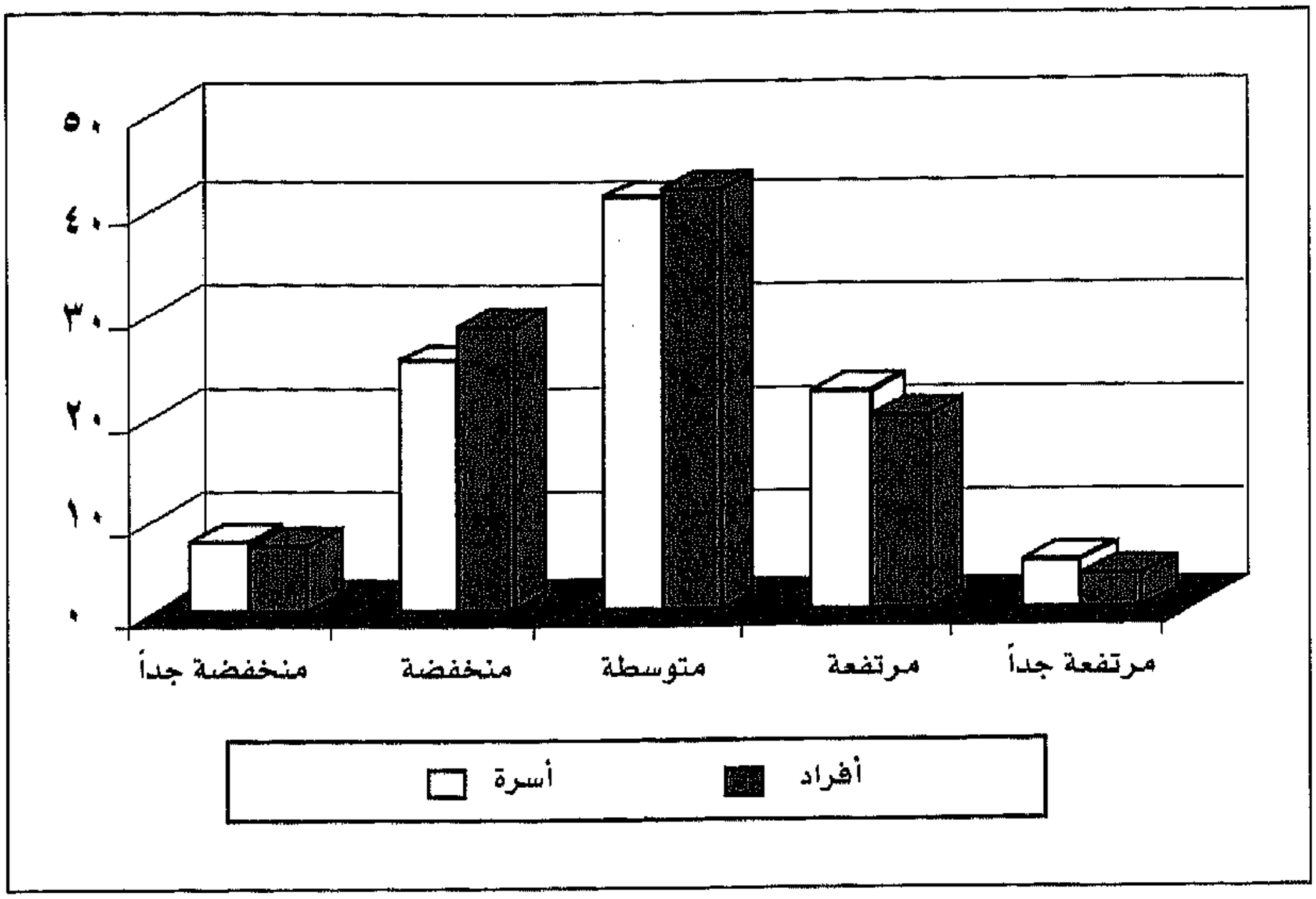

٢-٤ عكار في الترتيب العام لدليل أحوال المعيشة:

أما بالنسبة لعكار، فقد اتت النتائج لتبين أن ٦٣,٣٪ من الأسر المقيمة في عكار (و٦٨,٩٪ من الأفراد) ينتمون إلى درجة الإشباع المتدنية، وهؤلاء ينقسمون إلى أسر ذات درجة إشباع منخفضة جداً وتضم ٢٣,٣٪ من الأسر (و٢٥,٤٪ من الأفراد)، ومنخفضة وتضم ٣٩,٩٪ من الأسر (و٤٣,٥٪ من الأفراد). وتمثل الأسر ذات الإشباع المتوسط ٢٩,١٪ من الأسر (و٢٥,٨٪ من الأفراد). أما الأسر ذات درجة الإشباع العالية فتشمل ٧,٥٩٪ من الأسر (و٥,٢٪ من الأفراد)، منها ٧,١٤٪ من الأسر (و٥,٠٪ من الأفراد) درجة إشباع حاجاتها مرتفعة، و٠,٤٥٪ من الأسر (و٠,٢٪ من الأفراد) درجة إشباع حاجاتها مرتفعة جداً.

توزع الأسر (والأفراد) حسب درجة إشباع الحاجات في الميادين الأربعة - عكار

الميدان	منخفضة جداً	منخفضة	متوسطة	مرتفعة	مرتفعة جداً	مجموع
المسكن	١٦،٤	٢٢،٨	٣١،٥	٢٣،٦	٥،٧	١٠٠
المياه والصرف الصحي	٢٣،٩	٨،١	٦٢،٥	٤،٢	١،٣	١٠٠
التعليم	٣٦،٨	٢٥،٩	٢٤،٣	٧،٤	٥،٦	١٠٠
مؤشرات متصلة بالدخل	٣٢،٢	٢٩،٨	٢٣،٥	٩،٤	٥،٠	١٠٠
دليل أحوال المعيشة						
أسر	٢٣،٣	٣٩،٩	٢٩،١	٧،١	٠،٤	١٠٠
أفراد	٢٥،٤	٤٣،٥	٢٥،٨	٥،٠	٠،٢	١٠٠

المصدر: خارطة أحوال المعيشة في لبنان، ١٩٩٨

درجات الإشباع حسب دليل أحوال المعيشة -٪ للأسر والأفراد، عكار

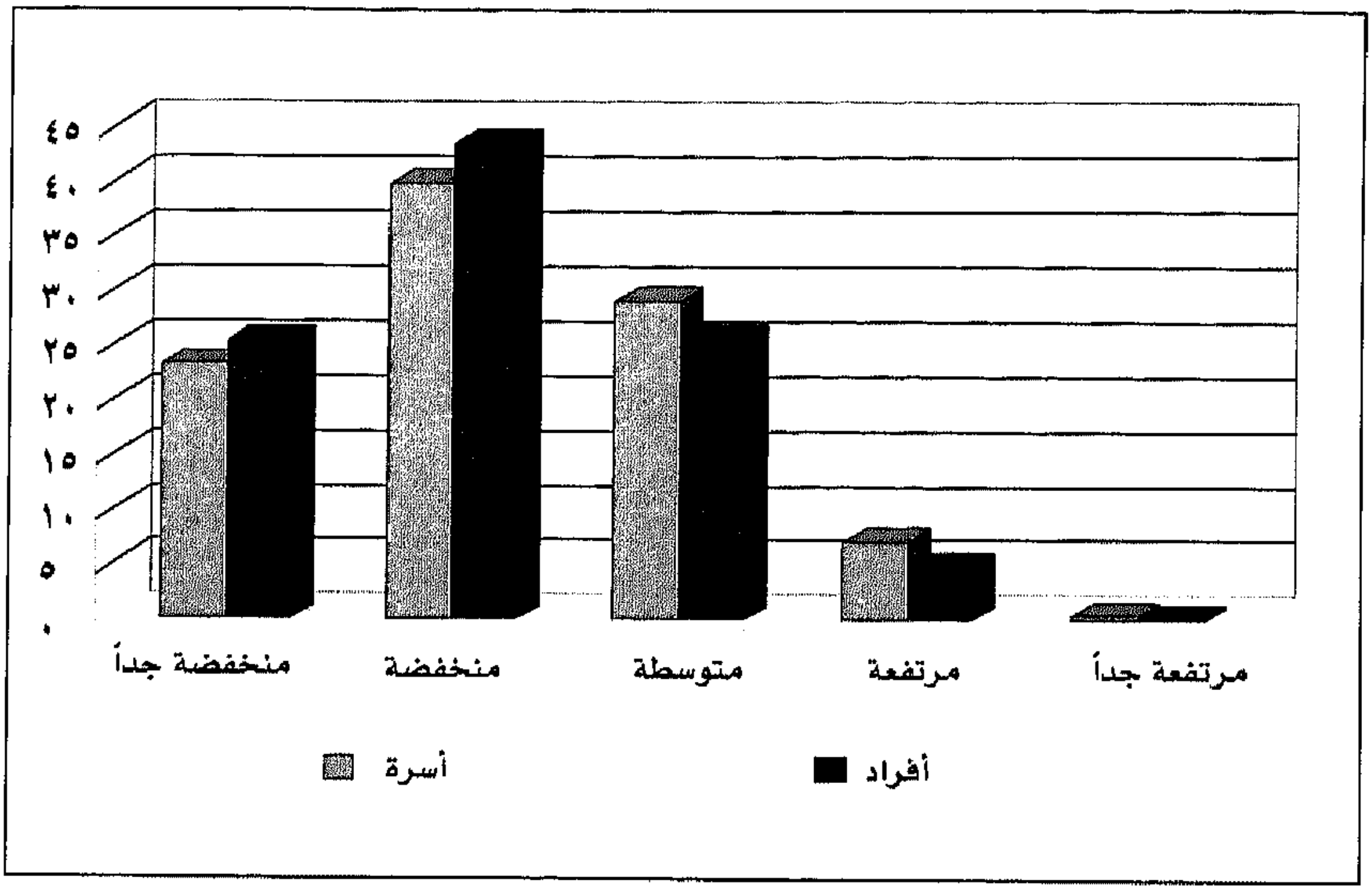

ويتبين من المقارنة الأولية، الاختلاف الكبير في التكوين الاجتماعي لقضاء عكار، مقارنة بالمتوسط الوطني لأحوال المعيشة. والنسبة المرتفعة من الأسر المحرومة في هذا القضاء، جعلته يأتي في الترتيب الثالث بين الأقضية لجهة نسبة الأسر المحرومة من إجمالي الأسر المقيمة فيه، كما يبين ذلك الجدول الآتي:

ترتيب الأقضية اللبنانية حسب٪ للأسر المحرومة من إجمالي المقيمين في القضاء

القضاء	متدنية	متوسطة	عالية	مجموع
١.بنت جبيل	٦٧،٢	٢٨،٥	٤،٣٤	١٠٠
٢.الهرمل	٦٥،٩	٢٨،٦	٥،٥٨	١٠٠
٣.عكار	٦٣،٣	٢٩،١	٧،٥٩	١٠٠
٤. مرجعيون	٦٠	٣٢،٣	٧،٦٣	١٠٠
٥.المنيه	٥٤،٢	٣٩،٣	٦،٥١	١٠٠
٦. بعلبك	٤٩،٢	٤٠،١	١٠،٧	١٠٠
٧. صور	٤٥	٤١	١٤	١٠٠
٨. حاصبيا	٤١،٥	٤٨،٤	١٠،١	١٠٠
٩.النبطية	٤٠	٤٧،٤	١٢،٦	١٠٠
١٠.راشيا	٣٩،٥	٥١،٩	٨،٦٦	١٠٠
١١. جزين	٣٥،٧	٤٩،٨	١٤،٥	١٠٠
١٢. طرابلس	٣٤،٩	٣٨،٢	٢٦،٩	١٠٠
١٣. بشري	٣٤،٨	٤٥،٤	١٩،٨	١٠٠
١٤.البترون	٣٤،٢	٤٥	٢٠،٨	١٠٠
كل لبنان	٣٢،١	٤١،٦	٢٦،٤	١٠٠
١٥.بعبدا	٣١،٦	٤٢،٢	٢٦،١	١٠٠
١٦.الشوف	٣١	٥٠	١٩	١٠٠
١٧.البقاع الغربي	٣٠،٧	٥٣،٦	١٥،٨	١٠٠
١٨. جبيل	٣٠،١	٤٦،٧	٢٣،٢	١٠٠
١٩.زغرتا	٢٩،٧	٤٣	٢٧،٣	١٠٠
٢٠. صيدا	٢٩،٧	٤٧،٢	٢٣	١٠٠
٢١. زحله	٢٨،٩	٤٥،٣	٢٥،٨	١٠٠
٢٢.الكورة	٢٧	٤٤،٧	٢٨،٣	١٠٠
٢٣. عاليه	٢٥	٤٥،٦	٢٩،٣	١٠٠
٢٤.المتن	١٩،٧	٤٣،٩	٣٦،٤	١٠٠
٢٥. بيروت	١٨،٤	٣٨،٧	٤٣	١٠٠
٢٦. كسروان	١٣،٥	٣٨،٣	٤٨،٢	١٠٠

المصدر: خارطة أحوال المعيشة في لبنان، ١٩٩٨

ولدى مقارنة توزع الأسر في عكار حسب فئات أحوال المعيشة، مع التوزع على الصعيد الوطني، وعلى صعيد محافظة الشمال، يتبين ما يأتي:

٤-٣ مقارنة دليل أحوال المعيشة (٪ أسر) في عكار مع محافظة الشمال والمعدل الوطني:

دليل احوال المعيشة	منخفضة جداً	منخفضة	متوسطة	مرتفعة	مرتفعة جداً	مجموع
عكار	٢٣،٣	٣٩،٩	٢٩،١	٧،١	٠،٤	١٠٠
الشمال	١٢،٠	٣١،٨	٣٧،٦	١٥،٩	٢،٧٣	١٠٠
لبنان	٧،١	٢٥،٠	٤١،٦	٢١،٩	٤،٥	١٠٠

إن نسبة الحرمان العامة في قضاء عكار (٦٣,٣٪) تبلغ ضعف النسبة على الصعيد الوطني (٣٢,١٪)، وتبلغ نحو مرة ونصف هذه النسبة في محافظة الشمال (٤٣,٨٪). ولكن ما هو أكثر أهمية أن نسبة من يعيشون في حالة حرمان شديد (فئة أحوال المعيشة منخفضة جداً) مرتفعة للغاية في قضاء عكار إذ تبلغ ٢٣,٣٪ من المقيمين في القضاء، في حين أن هذه النسبة لا تتجاوز ١٢٪ في محافظة الشمال، و٧٪ في لبنان.

نسب الأسر حسب فئات أحوال المعيشة في عكار والشمال ولبنان

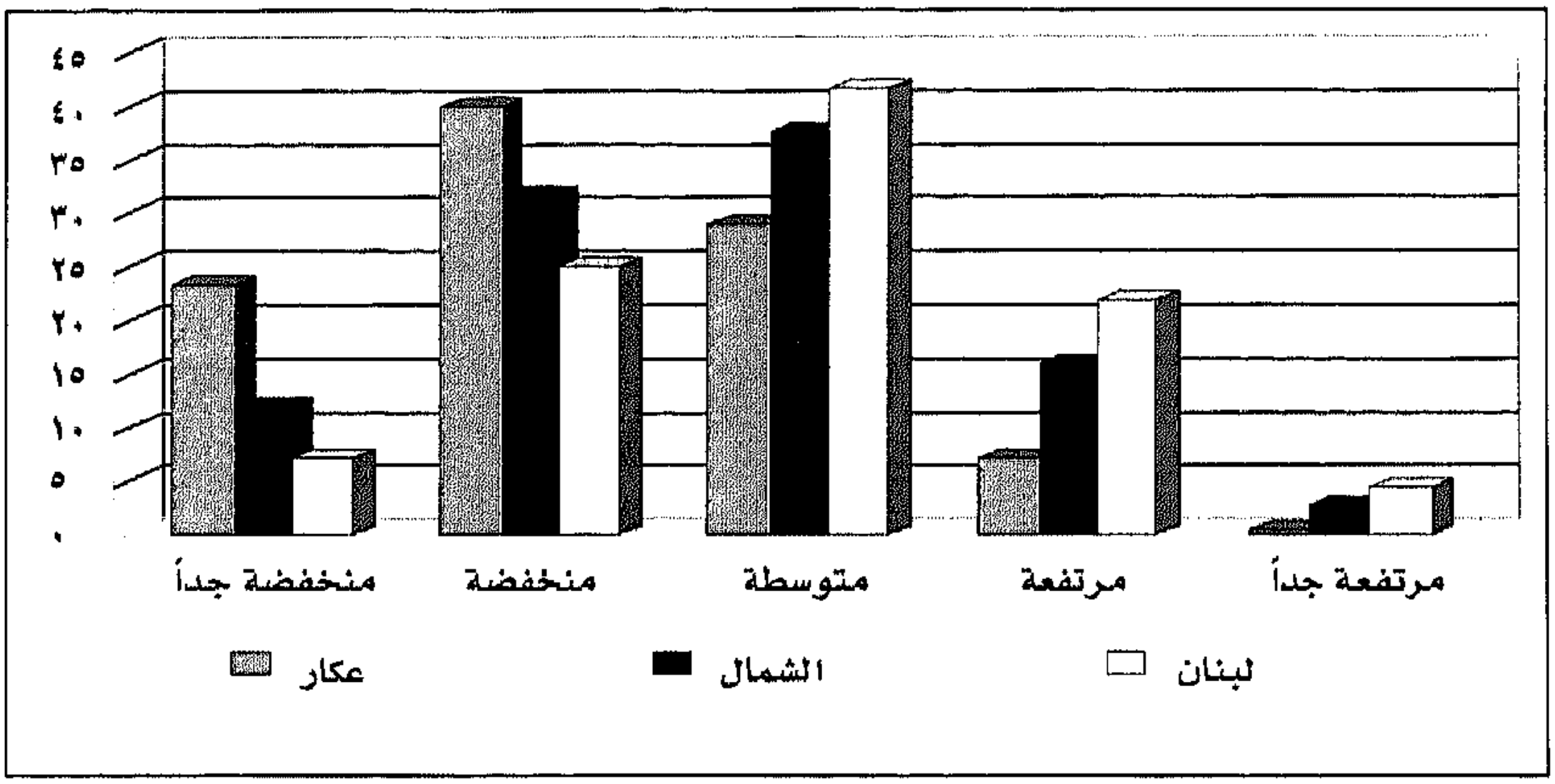

٤-٤ حصة عكار من العدد الإجمالي للمحرومين في لبنان:

من جهة أخرى، وأخذاً بعين الاعتبار عدد السكان الفعلي، يتبين أن حصة قضاء عكار من الإجمالي للسكان المحرومين في لبنان تبلغ ١٢,٥٪، في حين أن حصة القضاء من السكان المصنفين ضمن فئة أحوال المعيشة المتوسطة تبلغ ٣,٩٠٪، و١,٤٦٪ من إجمالي السكان المصنفين ضمن فئة أحوال المعيشة المرتفعة. وهذا الواقع يجعل من قضاء عكار يأتي في الترتيب الأول بين الأقضية اللبنانية كلها لجهة حصته من إجمالي المحرومين في لبنان، مع الإشارة، إلى أنه القضاء الريفي الوحيد الذي يتقدم الأقضية والمناطق المدينية التي تحتل طليعة الترتيب لجهة حصتها الكبيرة من الأفراد المحرومين، وذلك بحكم النزوح التاريخي للفقراء من الريف إلى المدن وضواحيها بشكل خاص.

الأقضية اللبنانية مرتبة حسب حصتها من العدد الإجمالي للمحرومين في لبنان (٪ من السكان)

القضاء	متدنية	متوسطة	عالية	مجموع
١. عكار	١٢،٥	٣،٩٠	١،٤٦	٦،٣٧
٢. بعبدا	١١،٨	١٢	١٢،٢	١٢
٣. طرابلس	٨،٢٤	٦،٦٠	٧،٢٤	٧،٣٢
٤. بعلبك	٧،٦٢	٤،٦٨	١،٧٣	٥،٠٥
٥. بيروت	٧،١٥	١٢،٨	٢٢،٩	١٣،١
٦. المتن	٦،٣٠	١٣	١٨،٠	١١،٨
٧. صور	٥،٧٣	٤،٠٢	٢،٠٧	٤،١٨
٨. المنيه	٥،١٤	٢،٧٢	٠،٦٣	٣،١٠
٩. صيدا	٣،٩٤	٥،١٠	٤،٠١	٤،٤٥
١٠. الشوف	٣،٥٣	٤،٧١	٢،٨٤	٣،٨٧
١١. زحله	٣،٤٢	٤،٤٥	٤،٠٤	٤
١٢. بنت جبيل	٣،٣٧	١،٠٩	٠،٢٢	١،٦٩
١٣. النبطية	٣،٣٤	٣،٤٩	١،٤١	٢،٩٧
١٤. الهرمل	٣،٤٦	٠،٨٠	٠،٢٣	١،٢٥
١٥. عاليه	٢،٣٥	٣،٦٣	٣،٧٨	٣،٢١
١٦. مرجعيون	٢،١٩	١،٠٧	٠،٤١	١،٣١
١٧. جبيل	١،٨٥	٢،٢٦	١،٧٧	٢،٠١
١٨. البقاع الغربي	١،٦٢	٢،٣١	١،١٠	١،٧٩
١٩. كسروان	١،٣٨	٣،٨٧	٨،١٩	٣،٩٧
٢٠. زغرتا	١،٣٥	١،٦٧	١،٧٣	١،٥٧
٢١. الكوره	١،١٦	١،٦٩	١،٨١	١،٥٣
٢٢. البترون	١،٠٧	١،٢٢	١	١،١٢
٢٣. راشيا	٠،٨٧	٠،٩٥	٠،٢٥	٠،٧٧
٢٤. حاصبيا	٠،٧٥	٠،٧٣	٠،٢٣	٠،٦٣
٢٥. بشري	٠،٥٢	٠،٦٢	٠،٤٣	٠،٥٤
٢٦. جزين	٠،٤١	٠،٦٠	٠،٣٢	٠،٤٧
كل لبنان	١٠٠	١٠٠	١٠٠	١٠٠

المصدر: خارطة أحوال المعيشة في لبنان، ١٩٩٨

أما إذا اعتمدنا التصنيف الخماسي، فيتبين أن قضاء عكار وحده، يحتوي على ٢٣,٧٪ من العدد الإجمالي للسكان الفقراء جداً، وأكثر من نصف حصة محافظة الشمال من السكان المصنفين ضمن هذه الفئة.

٤-٥ حصة عكار والشمال من العدد الإجمالي لكل من فئات أحوال المعيشة (٪ من السكان):

	منخفضة جداً	منخفضة	متوسطة	مرتفعة	مرتفعة جداً	مجموع
عكار	٢٣.٧	٩.٨	٣.٩	١.٦	٠.٤	٦.٤
الشمال	٤١.٥	٢٧.٢	١٨.٤	١٤.٦	١٢.٦	٢١.٦
لبنان	١٠٠	١٠٠	١٠٠	١٠٠	١٠٠	١٠٠

٤-٦ الأوضاع المقارنة لعكار في ميادين السكن والمرافق العامة والدخل:

كما سبقت الإشارة، فإن خارطة أحوال المعيشة تتضمن توزع الأسر والسكان حسب فئات أحوال المعيشة كما تم تصنيفها حسب دليل أحوال المعيشة، وهو ما عرضناه بشيء من التفصيل في الفقرات السابقة. إلا أن الدراسة نفسها، تتضمن أيضاً تحليلاً مقارناً لأوضاع الأقضية حسب المؤشرات الخاصة بالميادين الأربعة الآتية التي سبقت الإشارة إليها، وهي: المسكن وخصائصه؛ توفر خدمات المياه والصرف الصحي؛ مؤشرات التعليم؛ ومؤشرات متصلة بالدخل.

وعلى سبيل الإيجاز وإبراز السمات المقارنة الأساسية، يتضمن الجدول الآتي توزع الأسر في قضاء عكار حسب الأدلة الخاصة بالميادين الأربعة، مقارنة بالوضع في الشمال ولبنان. النسب الواردة في الجدول، هي نسب الأسر في كل فئة من فئات أحوال المعيشة الخاصة بالميدان المحدد (٪ من إجمالي الأسر المقيمة في القضاء أو المحافظة أو في لبنان).

توزع الأسر حسب الدليل الخاص بكل ميدان (عكار، الشمال، لبنان)

	منخفضة جداً	منخفضة	متوسطة	مرتفعة	مرتفعة جداً	مجموع
المسكن						
عكار	١٦،٤	٢٢،٨	٣١،٥	٢٣،٦	٥،٧	١٠٠
الشمال	١٣،٢	١٧،٨	٢٨،١	٢٧،٥	١٣،٤	١٠٠
لبنان	١٠،١	١٥،٨	١٦،٥	٣٠،٣	١٧،٣	١٠٠
المياه والصرف الصحي						
عكار	٢٣،٩	٨،١	٦٢،٥	٤،٢	١،٣	١٠٠
الشمال	١٠،٦	١٠،٠	٦٤،٥	٦،٥	٨،٥	١٠٠
لبنان	١٠	٥،٥	٦٥،٩	١٠،٢	٨،٤	١٠٠
التعليم						
عكار	٣٦،٨	٢٥،٩	٢٤،٣	٧،٤	٥،٦	١٠٠
الشمال	٢٤،٥	٢١،٩	٢٨،٢	٩،١٢	١٢،٥	١٠٠
لبنان	١٦،٦	١٦،٢	٣١،٣	٨،١٦	١٩،١	١٠٠
مؤشرات متصلة بالدخل						
عكار	٣٢،٢	٢٩،٨	٢٣،٥	٩،٤	٥	١٠٠
الشمال	٢٣،٩	٢٨،٢	٢٨،٦	١٣،٥	٥،٨	١٠٠
لبنان	١٩،٤	٢٣،٤	٣٢،٤	١٦،٣	٨،٥	١٠٠

المصدر: خارطة أحوال المعيشة في لبنان، ١٩٩٨

واستناداً إلى الجدول أعلاه، يمكن تلخيص الخصائص المقارنة في هذه الميادين على النحو الآتي:

أولاً، **المسكن:** يتكون دليل المسكن من ثلاثة مؤشرات هي: حصة الفرد من المساحة المبنية للمسكن؛ وعدد الأفراد في الغرفة الواحدة؛ والوسيلة الرئيسة للتدفئة. واستناداً إلى هذا الدليل والعتبات المحددة، وجدت دراسة خارطة أحوال المعيشة أن نحو ٢٦٪ من الأسر تعيش في ظروف سكن متدنية النوعية، ومن أصل هؤلاء ١٠٪ يعيشون في ظروف متدنية جداً. ويبين الجدول أعلاه، إن هذه النسب في محافظة الشمال لا تزيد سوى قليلاً عن النسب الوطنية (٣١٪ و١٣٪)، في حين أن وضع عكار على هذا الصعيد أسوأ إذ تبلغ النسب المقابلة ٣٩,٢٪ و١٦,٤٪. إلا أن نسب الحرمان في عكار في ما يختص بظروف السكن، تبقى أقل مما هي عليه بالنسبة للميادين الأخرى، وبالنسبة للدليل العام).

ثانياً، **المياه والصرف الصحي:** يتكون دليل ميدان المياه والصرف الصحي من ثلاثة مؤشرات أيضاً هي: الاتصال بشبكة مياه للاستخدام المنزلي؛ المصدر الرئيسي لمياه الشرب؛ الاتصال بشبكة صرف صحي. واستناداً إلى هذا الدليل والعتبات المحددة لمؤشراته، بينت دراسة خارطة أحوال المعيشة أن نسبة ١٥,٥٪ من الأسر المقيمة في لبنان، تعيش دون مستوى العتبة في ما يتصل بتوفر هذه الخدمات، من أصلها ١٠٪ تعيش في وضعية سيئة جداً. وما يلفت النظر بالنسبة لهذا الميدان، هو أن القسم الأكبر من السكان يتجمع في الفئة الوسطى (نحو ٦٦٪ من الأسر المقيمة في لبنان)، ويعود ذلك إلى أن هذا النوع من الخدمات يتوفر عموماً من خلال شبكات القطاع العام، وبنوعيات متقاربة لمختلف الفئات الاجتماعية، ما عدا بعض الحالات الخاصة في المناطق الشديدة الحرمان، أو الشديدة الثراء. ويتجمع ضمن هذه الفئة الوسطى، ٦٤,٥٪ من الأسر في الشمال، و٦٢,٥٪ من الأسر في عكار. وهي نسب متقاربة كما هو واضح. إلا أن الاختلاف والتفاوت يبرز هنا في الفئات الطرفية بشكل خاص، حيث إن نسبة ٢٣,٩٪ من الأسر في عكار تعتبر محرومة جداً من خدمات المياه والصرف الصحي في عكار، في حين أن هذه النسبة لا تبلغ سوى ١٠٪ تقريباً في كل من الشمال ولبنان. كما أن نسبة الأسر التي تتم إشباع حاجاتها إلى خدمات المياه والصرف الصحي في عكار بشكل ممتاز، لا تزيد عن ١,٣٪ من الأسر، مقابل نحو ٨,٥٪ في كل الشمال وعكار. ويعني ذلك أن مؤشر الحرمان المناطقي في ما يختص بتوفر المياه والصرف الصحي في قضاء عكار، مرتفع جداً مقارنة بالشمال، وبالمتوسط الوطني على حد سواء.

ثالثاً، **دليل التعليم:** يتكون دليل التعليم من مؤشرين هما: مؤشر الالتحاق الدراسي؛ ومؤشر مستوى التعليم أو المرحلة التعليمية. واستناداً إلى هذا الدليل والعتبات الخاصة بمؤشراته، تبين أن نحو ٣٣٪ من الأسر المقيمة في لبنان، هي في وضعية حرمان لجهة حقوقها التعليمية، وأن نصف هذه النسبة تقريباً هي في وضعية حرمان شديد. ويتميز توزع الأسر في ميدان التعليم، بالنسب المهمة للفئتين الطرفيتين المنخفضة جداً (١٦,٦٪)، والمرتفعة جداً (١٩,١٪)، مما يشير إلى درجة تفاوت هامة جداً في هذا الميدان، مقارنة بالميادين الأخرى. إن نسب الأسر المحرومة في ميدان التعليم في محافظة الشمال تزيد عن المعدل الوطني بشكل محسوس (٤٦,٤٪ من الأسر، من أصلها ٢٤,٥٪ ضمن فئة منخفضة جداً)، إلا أن هذه النسب تبلغ أعلاها في لبنان في قضاء عكار الذي يسجل فيه أدنى مؤشرات دليل التعليم، حيث إن نسبة الأسر المحرومة حسب دليل التعليم تبلغ ٦٢,٧٪ من الأسر المقيمة في القضاء، ومن أصلها نسبة ٣٦,٨٪ تعتبر محرومة جداً. (في مكان آخر من هذه

الدراسة، سيجري تناول مؤشرات التعليم والأمية بشكل أكثر تفصيلاً).

رابعاً، **مؤشرات متصلة بالدخل:** يتكون دليل المؤشرات المتصلة بالدخل من ثلاثة مؤشرات هي الآتية: مؤشر المهنة الرئيسية؛ مؤشر ملكية سيارة خاصة؛ ومؤشر معدل الإعالة الاقتصادية الفعلية للأسرة (نسبة الذين يعملون على العدد الإجمالي للأسرة). واستناداً إلى دليل الميدان والعتبات الخاصة بمؤشراته، سجلت دراسة خارطة أحوال المعيشة في لبنان، أن نحو ٤٢,٨٪ من الأسر المقيمة في لبنان تعيش تحت عتبة الحرمان بالنسبة لدليل المؤشرات المتصلة بالدخل، و١٩,٤٪ من هؤلاء يعيشون في حالة نقص شديد للمداخيل. إليها في محافظة الشمال، فإن هذه النسب تبلغ ٥٣,١٪ (دون العتبة) منهم ٢٣,٩٪ ضمن فئة أحوال المعيشة المنخفضة جداً. وتبلغ النسب المقابلة لعكار ٦٢,٠٪ و٣٦,٨٪. وما يلفت النظر في وضعية دليل المؤشرات المتصلة بالدخل في قضاء عكار، هو أن نسبة الأسر المصنفة ذات وضعية منخفضة جداً (٣٢,٢٪) هي أعلى من نسبة الأسر المصنفة ذات وضعية منخفضة (٢٩,٨٪)، مما يشير إلى التدني الشديد في مستوى المداخيل في هذا القضاء. وفي كل حال، فقد بينت دراسة أخرى صادرة عن إدارة الإحصاء المركزي، عن أحوال المعيشة للأسر في لبنان في عام ١٩٩٧، أن قضاء عكار يسجل أدنى معدل دخل فردي في لبنان، وهو ما ستجري الإشارة إليه في أمكنة أخرى من هذه الدراسة.

على سبيل الخلاصة

بإيجاز شديد، بينت دراسة خارطة أحوال المعيشة في لبنان، أن عكار هو أحد الأقضية الطرفية الأكثر حرماناً في لبنان. ويتفاوت ترتيب قضاء عكار مقارنة بالأقضية الإحصائية، لجهة شدة الحرمان فيه، حسب الميدان المحدد. ويأتي هذا القضاء في الترتيب الثالث حسب دليل أحوال المعيشة العام، فهو يأتي في ترتيب الأوضاع من حيث شدة الحرمان حسب دليل التعليم، وما يراوح بين الترتيب الثالث والخامس في الميادين الإحصائية.

ترتيب عكار حسب الميادين والقضاءين الأكثر والأقل حرماناً

	دليل أحوال المعيشة	دليل المسكن	دليل المياه والصرف الصحي	دليل التعليم	دليل المؤشرات المتصلة بالدخل
ترتيب عكار	٣	٥	٥	١	٣
القضاء الأكثر حرماناً	بنت جبيل	بعبدا	بنت جبيل	عكار	الهرمل
القضاء الأقل حرماناً	كسروان	جزين	بيروت	كسروان	كسروان

الفصل الخامس

التعليم والمنشآت التعليمية

٥-١ عدد دور التعليم[١]:

في قضاء عكّار ١٦٥ مدرسة رسمية هي:

١. تلة وشطاحة	٤٣. ثانوية العيون	٨٥. حبشيت	١٢٧. العبودية
٢. رجم خلف/وادي خالد	٤٤. ثانوية ببنين	٨٦. منيارة بنات	١٢٨. حكر الحوشب
٣. تكميلية البيرة	٤٥. بيت ايوب	٨٧. القليعات	١٢٩. السويسة
٤. الكنيسة/وادي خالد	٤٦. مراحات عكار	٨٨. عين الزيت	١٣٠. دار المعلمين/حلبا
٥. بينو صبيان	٤٧. ثانوية رحبة	٨٩. برقايل	١٣١. تلبيرة
٦. الرامة	٤٨. روضة ببنين	٩٠. ثانوية منيارة	١٣٢. بيت الحاج كوشا
٧. خربة داود	٤٩. القريات	٩١. تلمعيان	١٣٣. المونسة
٨. الدبابية	٥٠. ثانوية عكار	٩٢. الدوسة	١٣٤. الريحانية
٩. الحاكور	٥١. عرقة	٩٣. بزال	١٣٥. كفرحرة
١٠. المجدل	٥٢. بحنين	٩٤. الزواريب	١٣٦. الكويخات
١١. الدوسة	٥٣. الزعرورة	٩٥. حكر الضاهري	١٣٧. الرويمة
١٢. النورة	٥٤. روضة بزبينا	٩٦. الدغلة	١٣٨. عيدمون
١٣. خربة الجرد	٥٥. المنية إنكليزي	٩٧. سفينة القيطع	١٣٩. شدرا
١٤. حنيدر	٥٦. الحكر المنية	٩٨. الشيخ طابا	١٤٠. دير دلوم
١٥. التليل	٥٧. وادي ريحان	٩٩. العريضة	١٤١. كفرتون
١٦. الفريديس	٥٨. الريحانية المنية	١٠٠. الكواشرة	١٤٢. عندقت
١٧. فنيدق صبيان	٥٩. روضة المنية	١٠١. قبعيت	١٤٣. الفاضل رماح
١٨. بزبينا	٦٠. كروم عروب	١٠٢. جديدة الجومة	١٤٤. مجدلا
١٩. بيت ملات	٦١. الحوش الابتدائية	١٠٣. السماقية	١٤٥. أكروم
٢٠. ذوق الحبالصة	٦٢. النبي كزبير	١٠٤. عمار البيكات	١٤٦. القبيات الذوق
٢١. فنيدق بنات	٦٣. المنية القالع	١٠٥. الكفرون	١٤٧. مشتى حسن المتوسطة
٢٢. عين يعقوب	٦٤. خريبة الجندي	١٠٦. روضة حلبا	١٤٨. سيسوق
٢٣. العيون	٦٥. الحوش المتوسطة	١٠٧. الشيخ زناد	١٤٩. قنية
٢٤. بقرزلا	٦٦. جديدة القيطع	١٠٨. قشلق	١٥٠. القبيات الروضة
٢٥. ثانوية فنيدق	٦٧. دار المعلمين/حرار	١٠٩. وادي الجاموس	١٥١. ثانوية مشتى حسن
٢٦. زالبرج	٦٨. القرقف	١١٠. ثانوية حلبا	١٥٢. عدبل
٢٧. مشحا	٦٩. حرار	١١١. تلبيبة	١٥٣. رجم حسين
٢٨. المباركية	٧٠. شان	١١٢. وادي الحور	١٥٤. ثانوية القبيات
٢٩. فنيدق الغربية	٧١. بيت يونس	١١٣. القمامين	١٥٥. خراب الحيات
٣٠. الدورة	٧٢. المحمرة	١١٤. تكميلية حلبا	١٥٦. ايلات
٣١. حيزوق	٧٣. العبدة	١١٥. الكنيسة/السهل	١٥٧. مشتى حمود
٣٢. دنبو	٧٤. القنطرة	١١٦. هيتلا	١٥٨. دار المعلمين/القبيات
٣٣. مشمش	٧٥. بلانة الحيصا	١١٧. ثانوية برقايل	١٥٩. المقيبلة
٣٤. الشقدوف	٧٦. ثانوية حرار	١١٨. حلبا بنات	١٦٠. ضهر الليسينة
٣٥. رحبة صبيان	٧٧. برج العرب	١١٩. تلعباس	١٦١. رجم خلف/الكلخة
٣٦. ببنين البنات	٧٨. كرم العصفور	١٢٠. الريحانية	١٦٢. السنديانة
٣٧. وطى مشمش	٧٩. الحيصا	١٢١. قبة بشمرا	١٦٣. الهيشة المتوسطة
٣٨. قوس عكار	٨٠. خربة شار	١٢٢. الشيخ محمد	١٦٤. قرحة
٣٩. رحبة بنات	٨١. عرب المفرق	١٢٣. شير حميرين	١٦٥. تكريت
٤٠. ببنين صبيان	٨٢. منيارة صبيان	١٢٤. شربيلا	
٤١. القرنة	٨٣. المسعودية	١٢٥. مزرعة بلدة	
٤٢. عكار العتيقة	٨٤. عين تنتا	١٢٦. النفيسة	

المصدر: سجلات المنطقة التربوية في طرابلس (محافظة لبنان الشمالي)

١- سجلات المنطقة التربوية في طرابلس (محافظة لبنان الشمالي)

❖ المدارس الخاصة في قضاء عكّار هي:

- المدرسة الوطنية الأرثوذكسية (الشيخ طابا)؛ مدرسة راهبات القلبين الأقدسين (عندقت)؛ مدرسة العلم والإيمان (دنبا)؛ ليسيه حلبا (حلبا)؛ الجمعية الحميدية أبو بكر الصدّيق (بزبينا)؛ ثانوية نور الهدى (عمار البيكات)؛ مدرسة الضياء (مشمش)؛ مدرسة القديسة مورا (بقرزلا)؛ مدرسة حلبا المارونية (حلبا).

٥-٢ توزّع التلاميذ وفقاً للقطاع والمرحلة[١]:

❖ في القطاع الرسمي:

- قبل الابتدائية:	٤٢٩٩
- الابتدائية:	٢٠٢٧٦
- المتوسطة:	٨٦٥٣
- الثانوية:	١٥١٦
المجموع:	٣٤٧٤٤

❖ في الخاص المجاني:

- قبل الابتدائية:	١٤١١
- الابتدائية:	٦٠١٩
المجموع:	٧٤٣٠

❖ في الخاص غير المجاني:

- قبل الابتدائية:	٥٤٤٧
- الابتدائية:	٩٦٨٥
- المتوسطة:	٣٩٧٠

١- سجلات المنطقة التربوية في طرابلس (محافظة لبنان الشمالي)

- الثانوية: ٥٦٨

المجموع: ١٩٦٧٠

❖ مجموع تلاميذ المرحلة قبل الابتدائية: ١١١٥٧

❖ مجموع تلاميذ المرحلة الابتدائية: ٣٥٩٨٠

❖ مجموع تلاميذ المرحلة المتوسطة: ١٢٦٢٣

❖ مجموع تلاميذ المرحلة الثانوية: ٢٠٨٤

❖ المجموع العام لتلاميذ القضاء: ٦١٨٤٤ تلميذاً

تجدر الإشارة هنا إلى أن قضاء عكّار يمتاز عن الأقضية الشمالية الأخرى في أن نسبة التلاميذ الذين يتابعون تحصيلهم المدرسي في القطاع الرسمي (٥٦,٢٪) هي أعلى من نسبة التلاميذ الذين يتابعون تحصيلهم العلمي في المدارس الخاصة المجانية وغير المجّانية. وذلك إن دلّ على شيء، مقارنة مع الأقضية الأخرى، فعلى أن إمكانيات الأهل أكثر محدودية هنا مما هي عليه في الأقضية الأخرى.

أما في ما يتعلّق بالمعلمين الرسميين فقد أوضحت الجهات المسؤولة في المجال التربوي في شمال لبنان أنهم يتوزعون كالآتي:

- عدد المعلمين الداخلين في الملاك في قضاء عكّار: ١٩٠٤
- عدد المعلمين المتعاقدين (تعاقد نوعي): ١٠٧٣
- عدد المعلمين في الاحتياط: ١٧٤

٥-٣ التجهيز المدرسي[1]:

في ما يتعلق بالتجهيز المدرسي، ونظراً لعدم توفّر معطيات محددة ودقيقة في المنطقة التربوية في الشمال، سوف يقوم التحليل على نتائج بحث ميداني قمنا به في ١٠ مدارس رسمية في قضاء عكّار:

١ - دراسة ميدانية لطلاب معهد العلوم الاجتماعية (الفرع الثالث) - الجامعة اللبنانية - عام ١٩٩٩

التجهيزات المدرسية في المدارس

إسم المدرسة	عدد التلاميذ	عدد الأساتذة	حنفيات ماء الشرب	المراحيض	حال البناء	عدد غرف التعليم	حال الملعب	المختبر	التجهيزات التعليمية
مدرسة بيت ملات	٣١	١١	١ مقبولة	٥ مقبولة	جيد	١٠	مقبول	غير موجود	غير موجودة
مدرسة تكريت المختلطة	٢٢٠	١٩	٦ جيدة	٧ جيدة	جيد	١٥	مقبول	ناقص	مقبولة
مدرسة العيون الرسمية	١٨١	٢٠	٩ مقبولة	١٤ مقبولة	جيد	٢٠	مقبول	مقبول	مقبولة
مدرسة صفوف الروضة ـ بزبينا	٩٠	٩	٧ مقبولة	٥ مقبولة	جيد	٦	مقبول	غير موجود	مقبولة
مدرسة عين يعقوب	١٦٠	١٩	٩ جيدة	١٠ جيدة	جيد	١٤	جيد	جيد	جيدة
مدرسة عندقت المختلطة	٢٣٩	١١	١٢ جيدة	٧ جيدة	جيد	٩	جيد	مقبول	مقبولة
مدرسة العبودية	٥٤٥	٤١	١٦ جيدة	١٧ جيدة	جيد	٢٦	جيد	مقبول	مقبولة
مدرسة مشتى حمود	٤٠٥	٢٦	٨ جيدة	٧ جيدة	مقبول	٢٨	مقبول	مقبول	ناقصة
مدرسة الكواشرة	٢٢١	١٤	٦ مقبولة	٨ مقبولة	مقبول	١٨	مقبول	ناقص	ناقصة
مدرسة الحيصا المختلطة	٣٠٣	٣٢	٨ جيدة	١٠ جيدة	مقبول	٢١	مقبول	مقبول	غير موجودة
المجموع	٢٣٩٥	٢٠٢	٨٢	٩٠		١٦٧			

المصدر : دراسة ميدانية لطلاب معهد العلوم الاجتماعية (الفرع الثالث) - الجامعة اللبنانية - عام ١٩٩٩

نستنتج من هذه المعاينة الميدانية ما يلي:
- حنفيات ماء الشرب: معظمها جيّد (٦)، والقسم الآخر مقبول (٤). مع الإشارة إلى أن هناك حنفيّة ماء شرب لكل ٢٩ تلميذاً في مدارس القضاء.
- المراحيض: حالها معظمها جيّد (٦)، والقسم الآخر مقبول (٤). مع الإشارة إلى أن المتوسط العام للتلاميذ للمرحاض الواحد هو ٢٧ تلميذاً.
- البناء: معظم الأبنية جيّد (٧)، والبعض الآخر مقبول (٣).
- الملاعب: حال الملاعب جيّد على نحو عام (٧)، ومقبول في ثلث المدارس. ولا ملاعب على الطريق العام أو في الساحة العامة.
- الغرف: عدد الغرف التي تضمّها المدارس الرسمية في القضاء مقبول. حيث إنه، في المتوسط العام، هناك غرفة تعليم لكل ١٤,٥ تلميذاً.
- المختبرات: هي مقبولة على نحو عام (٧) وجيّدة في الثلث الآخر من المدارس (٣). على الرغم من أن محتوياتها متواضعة جداً.
- التجهيزات المدرسية: هي مقبولة في معظم الحالات (٦) وجيّدة في حالة واحدة، وناقصة في الثلث الأخير من المدارس.
❖ على وجه عام، نخرج بانطباع إيجابي بعد استعراضنا لهذه المعطيات، إذ يبدو أن هناك اهتماماً محلياً بالمدارس الرسمية. فأبناء عكّار يعلمون أنه لا يحك جلدهم غير ظفرهم، فيحافظون على مدارسهم الرسمية أفضل من بعض الأقضية الأخرى في الشمال.

٥-٤ الوضع المدرسي[1]:

❖ يبلغ متوسط عدد التلاميذ للأستاذ الواحد في مدارس قضاء عكّار الرسمية ١٢ تلميذاً تقريباً. مما يعني أن هناك فائضاً في أعضاء الهيئة التعليمية. لكننا لا ندري تماماً كيف ينعكس هذا الفائض على الأداء التعليمي في مدارس القضاء.
❖ تشبه كلفة الأقساط في المدارس الرسمية كلفتها المعروفة على امتداد الأراضي اللبنانية، أي ٧٠,٠٠٠ للمرحلة الابتدائية و٩٠,٠٠٠ للمرحلة التكميلية و١٢٠,٠٠٠ للمرحلة الثانوية. ولا إضافات على هذه الرسوم من قِبَل المدارس.

١ - دراسة ميدانية لطلاب معهد العلوم الاجتماعية (الفرع الثالث) - الجامعة اللبنانية - عام ١٩٩٩

أما في المدارس الخاصة فتراوح كلفة الأقساط بين ٨٤٠,٠٠٠ ل.ل في الابتدائي و٩٢٥,٠٠٠ ل.ل. في التكميلي و٢,١٠٠,٠٠٠ ل.ل. في الثانوي (مدرسة راهبات القلبين الأقدسين - عندقت). علماً أن تكاليف أخرى تساوي عموماً ربع قيمة القسط، تُضاف إلى هذه الأقساط للزيّ المدرسي والنشاطات اللاصفيّة والنقل.

٥-٥ التسّرب المدرسي[١]:

يبدو أنه ضئيل جداً في قضاء عكّار لسبب بسيط وهو عدم وجود فرص عمل كثيرة في القضاء. على عكس ما هو الحال في قضاء طرابلس حيث فرص العمل أوسع.

٥-٦ المهنيّات[٢]:

- لا توجد مدارس مهنيّة رسمية في قضاء عكّار.
- أمّا المدارس المهنيّة الخاصة الناشطة حالياً في القضاء فهي تسع:
  - مهنية القبيّات العليا (القبيّات).
  - مهنية عكّار الوطنية (عندقت).
  - المعهد الوطني للعلوم المهنية والتقنية (حلبا).
  - معهد جبّور الفني (حلبا).
  - معهد الفنار الفنيّ (حلبا).
  - معهد حيدر الفنّي (حلبا).
  - مهنية المستقبل (عمار البيكات).
  - المعهد التقني (العبدة).
  - مدرسة التمريض الوطنية الأرثوذكسية (الشيخ طابا).
- بلغ عدد تلاميذ المهنيات الخاصة في عكّار ١٤٣٢ تلميذاً خلال العام الدراسي ١٩٩٧-١٩٩٨.

١ - دراسة ميدانية لطلاب معهد العلوم الاجتماعية (الفرع الثالث) - الجامعة اللبنانية - عام ١٩٩٩

٢ - مديرية التعليم المهني والتقني

الفصل السادس

الموارد الطبيعيّة

٦-١ الأرض[1]:

يبلغ مجمل المساحة الزراعية في قضاء عكّار ٢٣٧٥٧٨ دونم، تضاف إليها بعض الشماعات والمراعي والأراضي الصخرية.

تتوزّع هذه المساحات على النحو الآتي:

- زراعة مرويّة:	١٠٣١٨٧ دونماً
- زراعات بعليّة:	١١٧٣٥٦ دونماً
- أراضي مشجَّرة مرويّة:	٧٠٩٩٣,٥ دونماً
- أراضي مشجَّرة بعليّة:	٤٦٠٤١,٥ دونماً
- مشاعات:	٨٩٨٢ دونماً
- مراعٍ:	٢٥٤٦٧ دونماً
- أراضٍ صخرية:	٧٩١٥ دونماً

❖ في ما يتعلق بعمليات المسح، تفيدنا مصادر منظمة التغذية العالمية بالمعلومات الآتية، بالنسبة إلى قضاء عكّار:

- المناطق المسوحة:	١٣٢
- المناطق المحدَّدة:	٨
- المناطق غير المسوحة:	٣٠

ونلاحظ هنا، مقارنة مع الأقضية الأخرى في محافظة لبنان الشمالي، أن قضاء عكّار هو الذي يضمّ أكبر قدر من المناطق غير المسوحة، حيث إنها تبلغ نسبة ١٢,٥ في الإيجاز من مجموع مناطق القضاء.

١- الاحصاء الزراعي (منظمة التغذية العالمية FAO)

٦-٢ المياه[1]:

في ما يتعلق بالثروة المائية في قضاء عكّار، تفيدنا مصادر منظمة التغذية العالمية بالمعلومات الآتية:

- عدد الآبار الارتوازية:	١٣٢
- عدد الأنهار (الموسميّة والدائمة):	٦٢
- عدد البحيرات:	٣

- أطول نهر في قضاء عكّار هو النهر الكبير الجنوبي، الذي يبلغ طوله ٥٠كلم. يليه نهر عرقة الذي يبلغ طوله ٢٧كلم، وبعدهما نهر البارد الذي يبلغ طوله ٢٤كلم.
- الآبار الخاصة، والتي قام بحفرها ملاّكو الأراضي في أنحاء قضاء عكّار قاطبة، والمزوّدة بمضخات للماء، تتجاوز بكثير عدد الآبار الارتوازية المحصاة رسمياً، حيث إن عددها الإجمالي يصل إلى ٢٥٠٠ بئر.
- أما البحيرات، في قضاء عكار، فأهمها بحيرة الكواشرة.
- لا وجود لسدود أو لبرك زراعية في القضاء.
- في عكّار بعض الأنهار الصغيرة، التي تشحّ صيفاً، وبعض الينابيع الكبيرة، نذكر منها نهر الأسطوان ونهر العويك ونبع الجوز في القبيات ونبع الصفا في وادي خالد ونبع جبرايل في قرية جبرايا وعين الشيخ طابا في حلبا ونبع الهوّة في القمّوعة.

٦-٣ الأحراج[2]:

يبلغ مجمل مساحة الأحراج والغابات في قضاء عكّار ما مقداره ٨٠٦١١ دونماً.

أما أبرز المواقع الحرجيّة في القضاء فهي:

- غابة القمّوعة - عكّار العتيقة: على ارتفاع ١٦٠٠م، والتي نجد فيها شجر

١- الاحصاء الزراعي (منظمة التغذية العالمية FAO)

٢ - مصلحة وزارة الزراعة في الشمال- مركز محافظة لبنان الشمالي (السرايا)

الشوح والعذر والزاب.

- غابة القبيّات - عندقت: على ارتفاع يراوح بين ٨٠٠ و١٦٠٠م والتي نجد فيها شجر الشوح والأرز والصنوبر البرّي والسنديان.

- غابات الدورة وبينو وعين يعقوب وبزبينا وعيّات وتكريت رحبة وجبرايل: على ارتفاعات تراوح بين ٦٠٠ و٨٥٠م، والتي نجد فيها الصنوبر البرّي والسنديان.

❖ مشاريع تحريج: بادرت هيئات رسمية وخاصة بالاهتمام بمشاريع تحريج في المناطق الآتية:

- البيرة: شربين وصنوبر حلبي.
- جبرايل: صنوبر بيروتي.
- تكريت: صنوبر برّي وشربين.
- بينو: صنوبر برّي وشربين.
- سيسوق: صنوبر برّي وشربين وخرنوب.
- مجدلا: صنوبر برّي.
- عكار العتيقة: شربين وصنوبر حلبي.
- تلة الشيخ محمد: شربين وصنوبر حلبي.

❖ محميات طبيعية: أُعلِنَتْ الغابات الآتية، في قضاء عكّار، محميّات طبيعيّة رسمية:

- غابة القمّوعة
- غابة كرم شباط (القبيّات)
- غابة سيسوق
- غابة السفينة
- غابة بزبينا

٦-٤ المناجم والكسّارات والمقالع[1]:

جميع الكسّارات والمقالع المذكورة أدناه مرخّصة. إلاّ أنها متوقفة عن العمل في الوقت الحاضر، في انتظار استكمال المخطط التوجيهي الرسمي لها.

الكسارات والمقالع

القضاء	نوع الكسارة	اسم صاحبها	مؤسسة
عكار	كسارة	عبد الكريم المصري	الحميرة
عكار	كسارة	علي مصطفى مصطفى	الحويش
عكار	كسارة	محمد فضل الطباع الشبلي	الشميس - بقرزلا
عكار	كسارة	رياض علي عبد الرزاق	برقايل
عكار	كسارة	نصر الدين الشيخ	برقايل
عكار	كسارة	أحمد الحلبي وخالد دبوسي	جبرايل
عكار	كسارة	إبراهيم حنا الخنيزير	رحبة
عكار	كسارة	علي بطيخ	عكار العتيقة
عكار	كسارة	يوسف إبراهيم ضاهر	عندقت
عكار	كسارة	دباح ومعن جهجاه	فسيقين
عكار	كسارة	محمد عبدو الجاهل	فنيدق
عكار	كسارة	يحيى زكريا	فنيدق
عكار	كسارة	رشيد البعريني	فنيدق
عكار	كسارة	عثمان طرادية	قبعيت
عكار	كسارة	علي عبيد محمد	مشمش
عكار	كسارة	حسين إبراهيم الضايع	مشمش
عكار	كسارة	رشيد خضر طالب	مشمش
عكار	كسارة	محمد مرعي خليل	مشمش
عكار	كسارة	خضر محمد حسين	مشمش
عكار	كسارة	أحمد محسن القنطار	مشمش

المصدر: بحث ميداني لطلاب معهد العلوم الاجتماعية (الفرع الثالث) - الجامعة اللبنانية عام ١٩٩٩

١- بحث ميداني لطلاب معهد العلوم الاجتماعية (الفرع الثالث) . الجامعة اللبنانية . عام ١٩٩٩

القضاء	نوع المؤسسة	اسم صاحبها	مكان المؤسسة
عكار	كسارة	حسن محيي الدين حسين	مشمش
عكار	كسارة	علي عبيد محمد	مشمش
عكار	كسارة	عثمان أحمد أسعد	مشمش
عكار	كسارة	خضر أبو محسن	مشمش
عكار	كسارة	علي سليمان مكحل	وادي خالد
عكار	كسارة ومحفار رمل	أحمد قاسم شرف الدين	برقايل
عكار	كسارة ومحفار رمل	نهاد خالد علي وتركي الترك	بزبينا
عكار	كسارة ومحفار رمل	خالد علي عبدو	بزبينا
عكار	كسارة ومحفار رمل	قاسم محمد الترك	بزبينا
عكار	كسارة ومحفار رمل	محمود أسعد رستم	تكريت
عكار	كسارة ومحفار رمل	خالد محمد نعمان	تكريت
عكار	كسارة ومحفار رمل	محمد إسماعيل يعقوب	تكريت
عكار	كسارة ومحفار رمل	مصطفى محمود طالب	تكريت
عكار	كسارة ومحفار رمل	لطيف إبراهيم الخنيزير	رحبة
عكار	كسارة ومحفار رمل	محمد سليم أكومي	رحبة
عكار	كسارة ومحفار رمل	أحمد شريف الحلبي	ضهر نصار
عكار	كسارة ومحفار رمل	عبد القادر إسماعيل	عين يعقوب
عكار	كسارة ومحفار رمل	محمد عبدو فتاح	مشمش
عكار	كسارة ومقطع	جورج نعيم عبود	مشحة
عكار	محفار رمل	جوزيف عبدو	القبيات
عكار	محفار رمل	يوسف كامل	القريات
عكار	محفار رمل	محمود أسعد الضاهر	بيت يونس
عكار	محفار رمل	حسين إبراهيم	تكريت
عكار	محفار رمل	مرعب الطالب	تكريت
عكار	محفار رمل	محمد أحمد حمود	حرار
عكار	محفار رمل	يوسف جريج جريج	خريبة الجرد
عكار	محفار رمل	راغب الشحنة	رحبة
عكار	محفار رمل	علي حمود	عكار العتيقة
عكار	محفار رمل	عبد الله الناظر	عكار العتيقة
عكار	محفار رمل	أحمد العك	عكار العتيقة
عكار	محفار رمل	علي العك	عكار العتيقة
عكار	محفار رمل	أحمد عوض الحاج	عكار العتيقة
عكار	محفار رمل	خليل زخور	عكار العتيقة
عكار	محفار رمل	زياد وجورج زخور	عندقت
عكار	محفار رمل	جوزيف البيطار	عندقت
عكار	محفار رمل	نعيم عبود	مشحة
عكار	محفار رمل	سعود أحمد سعود	مشمش
عكار	محفار رمل	شهير زيدان علي	مشمش
عكار	محفار رمل	محمود محمد علي	مشمش
عكار	محفار رمل	حسين جميل حماد	مشمش
عكار	محفار رمل	علي إبراهيم الضايع	مشمش
عكار	جبالة زفت	خالد ياسر الدبوسي	حلبا
عكار	جبالة زفت	رياض عبد الرزاق	برقايل

الفصل السابع

القطاعات الاقتصادية والنشاط الاقتصادي

٧-١ الزراعة[١]:

بحسب مصادر منظمة التغذية العالمية، يبلغ إجمالي مساحة قضاء عكّار ٧٩٧٨٧ هكتار. أما المساحة الزراعية في هذا القضاء فقد بلغت ٤٥٢٠٠ هكتاراً عام ١٩٩٦ الأمر الذي يعني أن المساحة المزروعة بالنسبة إلى مساحة القضاء العامة، قد بلغت، عام ١٩٩٦، ٥٧ في الإيجاز من إجمالي مساحة القضاء.

واللافت للانتباه هنا، أن هذه المساحة الزراعية قد ازدادت مقارنة مع ما كانت عليه عام ١٩٦٠، حيث كانت تبلغ فقط ٣٠٩٣٠ هكتاراً. بحيث إنها كانت تبلغ حينذاك فقط ٣٩ في الإيجاز من إجمالي مساحة القضاء.

فقد ازدادت المساحة الزراعية في عكّار، خلال العقود المنصرمة بنسبة ١٨ في الإيجاز.

أما نسبة العاملين في المجال الزراعي في قضاء عكّار حالياً فتبلغ ١٧,٥٧ في الإيجاز من مجموع القوى العاملة في القضاء (ذكور وإناث).

- ذكور: ٦٧٠٣
- إناث: ١٢٥٥

❖ أبرز زراعات القضاء، حالياً، هي:

- نجيليات :	١١٢٤٠	هـ
- قرنيات :	١٥١٠	هـ
- خضار وأبصال :	٨٢٥٠	هـ

١ - الاحصاء الزراعي لمنظمة التغذية العالمية (FAO)

- زراعات صناعية :	٢١٧٠	هـ
- أشجار مثمرة :	٩١٧٠	هـ
- لوزيات :	٨٣٦٠	هـ
- عنب :	١٠٣٠	هـ
- زيتون :	٦١٣٠	هـ
- لوز :	٢١٥٠	هـ
- تفاح :	٣٨٠٠	هـ
- ليمون :	١٥٧٠	هـ
- إجاص :	٢٠٦٠	هـ

❖ أنواع وأحجام القطعان في القضاء:

- أبقار:	١٤٤٠٤	رؤوس
- غنم:	٣٣٧٥٩	رأساً
- ماعز:	٢٩٩٣٧	رأساً
- دواجن:	١،٧٥٦،٠٠٠	رأس

المصدر: ١٩٩٦ - FAO

مع الإشارة إلى أن المساحة الزراعية الواحدة قد تستضيف أكثر من نوع زراعي.

تنتشر محلات بيع الأدوية الزراعية في جميع أنحاء عكّار. كما أن في القضاء بعض شركات التسليف الزراعي الخاصة التي تقوم بإقراض تجّار الأدوية الزراعية والأبصال والبذور، فيقوم التجّار بدورهم بتسليف المزارعين بشكل مباشر أو عن طريق سماسرة يتعهدون كفل المزارع مقابل حصة في الأرباح لاحقاً.

أما المؤسسات الحكومية فغائبة عن عمليات التسليف هذه، كما أن مرشديها الزراعيين غائبون أيضاً بحيث يضطر المزارعون للجوء إلى مهندسين زراعيين محليين من القطاع الخاص.

❖ أبرز الأمراض التي تصيب النباتات والأشجار في عكّار هي[1]:

- بالنسبة إلى البطاطا: اللفحة النارية.
- بالنسبة إلى الحمضيات: البرغش الأبيض، البطليموس (أو الطبّوع).
- بالنسبة إلى الإجاص: البسيلا (الشحاخ) والأكروز والدودة.
- زراعات البيوت البلاستيكية: اللفحة النارية، الهريان، الرمد، الدودة الخياطة، والأكروز، المنّ، الدودة الثعبانية.

❖ أبرز الجمعيّات التعاونية الزراعيّة في قضاء عكّار هي[2]:

- الجمعية التعاونية الزراعية في بيت ملاّت.
- الجمعية التعاونية الزراعية للرّي في عكّار.
- الجمعية التعاونية الزراعية في بزبينا.
- الجمعية التعاونية في شدرا.
- الجمعية التعاونية الزراعية في عكّار العتيقة.
- الجمعية التعاونية الزراعية في القبيات.
- الجمعية التعاونية الزراعية في عندقت.
- الجمعية التعاونية الزراعية في قرحا.
- الجمعية التعاونية الزراعية في منجز.
- الجمعية التعاونية الزراعية في رحبة.
- الجمعية التعاونية الزراعية في دير جنين.
- الجمعية التعاونية الزراعية في جبرايل.
- الجمعية التعاونية لتربية النحل في بزبينا.
- الجمعية التعاونية لتربية النحل في القبيات.
- الجمعية التعاونية لمربي النحل في القويطع.
- الجمعية التعاونية الزراعية في مشتى حسن.
- الجمعية التعاونية الزراعية في الشيخ محمد.
- الجمعية التعاونية الزراعية في عيدمون.
- الجمعية التعاونية الزراعية في بينو.
- الجمعية التعاونية الزراعية في تكريت.
- الجمعية التعاونية الزراعية في قبعيت.

---

١) بحث ميداني لطلاب معهد العلوم الاجتماعية (الفرع الثالث). الجامعة اللبنانية. عام ١٩٩٩

٢) المصدر السابق

- الجمعية التعاونية الزراعية لملاّكي بساتين الحمضيّات في السهل.
- الجمعية التعاونية لمربّي الطيور الداجنة.
- الجمعية التعاونية لمربي النحل في عكّار العتيقة.
- الجمعية التعاونية للإنتاج الزراعي في فنيدق.

٧-٢ الصناعة[١]:

يغلب على قضاء عكّار النشاط الزراعي. بيد أن بعض الصناعات التحويلية الخفيفة قد بدأت أخيراً شق طريقها إلى سوق العمل. يبلغ عدد العاملين في هذا القطاع:

- ذكور: ٣٧١٥
- إناث: ٤٧٨

يبلغ مجموعهم العام ٤١٩٣ نسبتهم العامة إلى مجموع القوى العاملة في القضاء ٩.٢٦ في الإيجاز.

٧-٣ الحِرف[٢]:

تتوزع الأنشطة الحرفية في قضاء عكّار على الأصناف الآتية:

- سلع حرفية نحاسية: ٥
- سلع حرفية فضيّة: ٢
- سلع حرفية معدنية، غيره: ١
- سلع حرفية من قصب أو قش: ٧٤
- سلع حرفية من خشب: ٤٧
- سلع حرفية فخّارية: ٤
- سلع حرفية من خزف أو سيراميك: ١٠٧
- سلع حرفية زجاجية: ١٩
- سلع حرفية نسيجيّة: ٢٥٧
- سلع حرفية معماريّة: ٢٨

١- بحث ميداني لطلاب معهد العلوم الاجتماعية (الفرع الثالث) ـ الجامعة اللبنانية ـ عام ١٩٩٩
٢- وزارة الشؤون الاجتماعية

- سلع حرفية غذائية: ٧٦
- إنتاج الصابون البلدي: ١٦
- سلع حرفية مختلفة: ٥٠

المجموع: ٦٨٦ (المصدر: وزارة الشؤون الاجتماعية).

غير أن مجموع المؤسسات الحرفية في عكّار يبلغ حالياً ٥٧٥ مؤسسة، ذلك أن بعضها ينشط في أكثر من حقل حرفي.

❖ **يتوزع العاملون في مجال المهن ذات الطابع الحرفي في القضاء على النحو الآتي:**

- ذكور : ٦٧٤٣
- إناث : ٣٢٩

٧-٤ الحياة المهنية[1]:

يتوزّع حالياً العاملون ١٠ سنوات وأكثر في قضاء عكّار، بحسب قطاع النشاط الاقتصادي والجنس، على النحو الآتي:

١-المصدر: مسح المعطيات

العاملون بحسب قطاع النشاط الاقتصادي والجنس

نوع النشاط	ذكر		أنثى		المجموع	
	العدد	٪	العدد	٪	العدد	٪
الزراعة وتربية الحيوان والحراجة	٦٧٠٣	١٦،٩٦	١٢٥٥	٢١،٧٦	٧٩٥٨	١٧،٥٧
صيد الاسماك والمزارع السمكية وأنشطة الخدمات ذات الصلة	٤٣٨	١،١١			٤٣٨	٠،٩٧
التعدين وإستغلال المحاجر	٣٠	٠،٠٨			٣٠	٠،٠٧
الصناعات التحويلية	٣٧١٥	٩،٤٠	٤٧٨	٨،٢٩	٤١٩٣	٩،٢٦
إمدادات الكهرباء والماء والغاز والبخار	١٩٩	٠،٥٠	١٠	٠،١٧	٢٠٩	٠،٤٦
التشييد، البناء والإنشاءات	٥٨٣٧	١٤،٧٦	١٠	٠،١٧	٥٨٤٧	١٢،٩١
تجارة جملة وتخزنة وصيانة مركبات ودراجات وسلع شخصية وأسرية	٤٧٨١	١٢،٠٩	٣٨٨	٦،٧٤	٥١٦٩	١١،٤١
الفنادق والمطاعم والمقاهي	١١٣٥	٢،٨٧			١١٣٥	٢،٥١
النقل والتخزين والاتصالات	٢٤٦٠	٦،٢٢	١٠	٠،١٧	٢٤٧٠	٥،٤٥
المصارف والوساطة المالية والتأمين	١٤٩	٠،٣٨	٥٠	٠،٨٦	١٩٩	٠،٤٤
أنشطة عقارية وتأجيرية وبحثية وكومبيوتر وأنشطة تجارية أخرى	٤١٨	١،٠٦	١٣٩	٢،٢٥	٥٤٨	١،٢١
الادارة العامة والدفاع والضمان الاجتماعي الاجباري	١٠٧٣٧	٢٧،١٦	١٩٩	٣،٤٥	١٠٩٣٦	٢٤،١٤
التعليم وتعليم الكبار وتدريب المعوقين وتعليم قيادة السيارات	١٦٠٤	٤،٠٦	٢٤٥٠	٤٢،٤٩	٤٠٥٤	٨،٩٥
الصحة والعمل الاجتماعي	٤٤٨	١،١٣	٤٦٨	٨،١٢	٩١٦	٢،٠٢
صحة عامة وأنشطة النقابات وترفيه وثقافة وأنشطة خيرية أخرى	٧٥٧	١،٩١	١٠٠	١،٧٣	٨٥٧	١،٨٩
أنشطة الخدمة المنزلية	٤٠	٠،١٠	١٩٩	٣،٤٥	٢٣٩	٠،٥٣
السفارات والمنظمات والهيئات الدولية والاقليمية	١٠	٠،٠٣			١٠	٠،٠٢
لا جواب	٧٠	٠،١٨	٢٠	٠،٢٥	٩٠	٠،٢٠
المجموع	٣٩٥٣١	١٠٠	٥٧٦٧	١٠٠	٤٥٢٩٨	١٠٠

المصدر: مسح المعطيات

❖ أما في ما يتعلق بأنواع المهن الثانوية، بحسب الجنس، فيفيدنا مسح المعطيات بالأرقام والنسب الآتية في ما يتعلّق بقضاء عكّار:

أنواع المهن الثانوية بحسب الجنس

المهنة	ذكر		أنثى		المجموع	
	العدد	٪	العدد	٪	العدد	٪
كبار مسؤولين في القطاع العام وفي القطاع الخاص والاهلي	٣٠	٠،٠٨			٣٠	٠،٠٧
الاخصائيون في المجالات العلمية والطبية والفكرية والتعليمية	٧٠	٠،١٨	٧٠	١،٢١	١٣٩	٠،٣١
المهن المساعدة في المجالات التقنية والصحية والتدريبية وغيرها	٢٠	٠،٠٥	١٠	٠،١٧	٣٠	٠،٠٧
مستخدمون إداريون في المجالات المكتبية والمالية والاستعلامات	٢٠	٠،٠٥			٢٠	٠،٠٤
العاملون في مجال الخدمات الشخصية والوقائية وفي مجال البيع	٢٢٩	٠،٥٨	٢٠	٠،٣٥	٢٤٩	٠،٥٥
المزارعون والعمال المهرة وما شابه في الزراعة وصيد الاسماك	١٦٩	٠،٤٣	١٠	٠،١٧	١٧٩	٠،٤٠
العاملون في مجال المهن ذات الطابع الحرفي	١٩٩	٠،٥٠	٢٠	٠،٣٥	٢١٩	٠،٤٨
العاملون في تشغيل محطات الطاقة والآلات الصناعية والآليات	٧٠	٠،١٨			٧٠	٠،١٥
العمال المستخدمون غير المهرة	١٤٩	٠،٣٨	٢٠	٠،٣٥	١٦٩	٠،٣٧
لا مهنة ثانوية	٣٨٥٧٥	٩٧،٥٨	٥٦١٧	٩٧،٤١	٤٤١٩٣	٩٧،٥٦
المجموع	٣٩٥٣١	١٠٠	٥٧٦٧	١٠٠	٤٥٢٩٨	١٠٠

المصدر: مسح المعطيات

❖ كما يفيدنا المصدر نفسه، في ما يتعلّق بديمومة العمل، بالمعطيات الآتية، بالنسبة إلى العاملين حالياً ١٠ سنوات وأكثر (بحسب المهنة الرئيسية):

ديمومة العمل بحسب المهن الرئيسية

المهنة	عمل دائم		عمل موسمي		عمل متقطع		المجموع	
	العدد	٪	العدد	٪	العدد	٪	العدد	٪
كبار مسؤولين في القطاع العام وفي القطاع الخاص والاهلي	٨٥٧	٨٥،١٥	٧٠	٦،٩٣	٨٠	٧،٩٢	١٠٠٦	١٠٠
الاخصائيون في المجالات العلمية والطبية والفكرية والتعليمية	٤٢٨٣	٩٧،٠٧	٣٠	٠،٦٨	١٠٠	٢،٢٦	٤٤١٢	١٠٠
المهن المساعدة في المجالات التقنية والصحية والتدريبية وغيرها	١٠٥٦	٩٢،١٧	٢٠	١،٧٤	٧٠	٦،٠٩	١١٤٥	١٠٠
مستخدمون إداريون في المجالات المكتبية والمالية والاستعلامات	١٠٥٦	٩٥،٥٠	٢٠	١،٨٠	٣٠	٢،٧٠	١١٠٦	١٠٠
العاملون في مجال الخدمات الشخصية والوقائية وفي مجال البيع	٥٩١٦	٩١،٨١	١١٠	١،٧٠	٤١٨	٦،٤٩	٦٤٤٤	١٠٠
المزارعون والعمال المهرة وما شابه في الزراعة وصيد الاسماك	١٣٤٥	٤٢،٠٦	١٧٣٢	٥٤،٢١	١٢٠	٣،٧٤	٣١٩٧	١٠٠
العاملون في مجال المهن ذات الطابع الحرفي	٤٤٨٢	٦٣،٣٨	٦٠	٠،٨٥	٢٥٣٠	٣٥،٧٧	٧٠٧٢	١٠٠
العاملون في تشغيل محطات الطاقة والآلات الصناعية والآليات	٢٦٦٩	٧٥،٠٧	١٠٠	٢،٨٠	٧٨٧	٢٢،١٣	٣٥٥٦	١٠٠
العمال المستخدمون غير المهرة	٢١٩١	٢٥،٢٢	٢٦٦٩	٣٠،٣٧	٣٨٢٥	٤٤،٠٤	٨٦٨٥	١٠٠
غير ذلك وغير مبين	٨٦٥٥	٩٩،٧٧			٢٠	٠،٢٣	٨٦٧٥	١٠٠
المجموع	٣٢٥٠٩	٧١،٧٧	٤٨١١	١٠،٦٢	٧٩٧٨	١٧،٦١	٤٥٢٩٨	١٠٠

المصدر: مسح المعطيات

❖ البطالة: تُظهر لنا المعطيات الآتية شكل ونسبة البطالة في قضاء عكّار (فئة ١٥-٦٤ سنة):

- عدد المشتغلين خارج المسكن: ٤٢٤٤٠
- عدد المشتغلين داخل المسكن: ٥٢٨
- عدد المتعطلين الذين سبق لهم العمل: ١٠١٦
- عدد المتعطلين الذين لم يسبق لهم العمل: ٣٣٥٧
- نسبة البطالة: ٩,٢٤

(المصدر: مسح المعطيات)

تجدر الإشارة هنا إلى أن قضاء عكّار يتميّز بثالث أعلى نسبة في البطالة في محافظة الشمال بعد قضاءي بشرّي وزغرتا - الزاوية.

الفصل الثامن

المواقع السياحية والأثرية والطبيعية والخدماتية

٨-١ قلاع وآثار تاريخية[1]:

في قضاء عكّار سلسلة مواقع أثرية مهملَة أو غير معروفة نذكر منها:

- في حلبا (٣٠كلم عن طرابلس): قلعة رومانية
- إيلات (٣٥كلم عن طرابلس): نواويس رومانية
- برقايل (٢٥كلم عن طرابلس): مدافن قديمة محفورة في الصخر
- حرار (٤٥كلم عن طرابلس): مدافن قديمة منقوشة في الصخر يقارب عددها العشرين وعليها كتابات بالكلدانية. يُعرف أحد القبور تحت إسم«سرير الغَولة»، وهو موجود داخل كهف.
- خربة الحيات (٦٧كلم عن طرابلس): آثار رومانية قديمة وسلسلة نواويس حجرية.
- خريبة الجندي (٣٣كلم عن طرابلس): قلعة عثمانية قديمة العهد. عمارة آل قدّور فيها تعود إلى عهد بني سيفا.
- سفينة الدريب (٤٥كلم عن طرابلس): نواويس قديمة العهد وكنيسة مار يوحنّا الصليبيّة.
- الشيخ عيّاش (٣٨كلم عن طرابلس): خان الشيخ عيّاش الذي يعود إلى العهد العثماني.

---

١ - منشورات وزارة السياحة

- كفرتون (٨٥كلم عن طرابلس): تمثال نبوخذ نصّر يصارع أسداً، مع كتابة مسمارية منقوشة على الحجر. قلعة صليبية قديمة.

- جرمناية (وادي خالد): آثار بيزنطية ومدينة قيد التنقيب.

- عرقا (٢٦ كلم عن طرابلس): تلّ أثري يعود إلى العصر الفينيقي.

- عكّار العتيقة (٥٥ كلم عن طرابلس): قلعة عثمانية الطراز بناها بنو سيفا. أما جامع البلدة فهو أقدم عهداً ويعود تاريخ بنائه إلى عهد السلطان المملوكي قلاوون.

- عندقت (٥٩ كلم عن طرابلس): كنيسة مار شلّيطا، الصليبية، والمبنيّة بالحجر البركاني الأسود. نواويس قديمة محفورة في الصخر.

- عيون الغزلان (٢٥ كلم عن طرابلس): جامع أثري قديم.

- القبيّات (٥٥ كلم عن طرابلس): كنائس أثرية.

- القرنة (٤٠ كلم عن طرابلس): تلّ أثري من عهد تلّ عرقا. نواويس منقوشة في الصخر.

- مشحة (٣٥ كلم عن طرابلس): بقايا دير بيزنطي.

٨-٢ مغاور[١]:

- بقرزلا (٢٥ كلم عن طرابلس): فيها مغارة الست بلقيس، أثرية، وتحتوي على تماثيل كلسية شبيهة بتلك الموجودة في مغارة جعيتا. ينبع منها نبع يُعرف بنبع الغارة.

- بيت أيّوب (٤٥ كلم عن طرابلس): فيها سلسلة كهوف يُطلق على أحدها مغارة الحمرا، ربما تعود إلى عصور ما قبل التاريخ.

- الحميرة (٣٥ كلم عن طرابلس): فيها مغارة مار جرجس، محفورة عند

١ - منشورات وزارة السياحة

أسفل الجبل، في الصخر.

- عيدمون (٦٠ كلم عن طرابلس): فيها مغارة ينبع منها بغزارة نبع الجعلوك.
- القبيّات (٥٥ كلم عن طرابلس): كهف قديم العهد غير مدروس.
- مشحة (٣٥ كلم عن طرابلس): مغارة عين أحمد الأثرية.

٨-٣ مطاعم وأماكن ترفيه[١]:

❖ في قضاء عكّار فندق وحيد يقع في قرية الحاكور، ويحمل اسم جنّة عرقة.

❖ في القضاء صالتان للسينما، في كل من منيارة، ورحبة، ولكنهما لا تعملان في الوقت الحاضر.

❖ أما أبرز المطاعم فهي:

- في منيارة: مطعم خان الصايغ.
- في بيت الحاج: مطعم السلسبيل.
- في كرم شباط: مطعم البيدر.
- في القبيّات: منتزه نبع حمادة، ومطعم العرايش، ومطعم ميلانو، ومطعم المرغان، ومطعم المونتيفيردي.
- في عندقت: مطعم قصر الصنوبر، ومطعم وادي عودين.
- في العماير: منتزه ومطعم نبع الصفا.
- في رماح: منتزه دير مار ضوميط.

١ - منشورات وزارة السياحة

- في رحبة: مطعم نبع الفوّار، ومطعم نبع الجوزة.
- في حرار: مطعم الديوان، ومطعم الزعرور.
- في جبرايل: مطعم نبع الحلزون، ومطعم الصنوبر.
- في التليل: مطعم الريف، ومطعم عبّود.
- في تكريت: مطعم الرابية، ومطعم عين عماص.
- في بيت ملاّت: مطعم الدولاب.
- في بزبينا: مطعم نبع الكيف.
- في حلبا: مطعم عبيد.

الفصل التاسع

الأندية والمؤسسات الاجتماعية والرياضية

٩-١ الأندية[١]:

المنتسبون للأندية في قضاء عكّار ليسوا من الشباب فقط، بل إنهم يتوزّعون على الفئات العمرية كافة. حيث إن هذه الأندية لا تلعب دوراً ترفيهياً فحسب، بل إنها تلعب أيضاً دوراً تنموياً لافتاً.

ويبدو أن قضاء عكّار، في معرض دعمه لأشكال الأندية كافة، يفضّل الاجتماعيّة منها على الرياضية. حيث إن عدد الأندية الرياضية الناشطة حالياً في هذا القضاء (والذي يبلغ ٣٦) هو أضعف من عدد الجمعيّات الأهلية والاجتماعيّة (الذي يبلغ ٤٢). وهذه ظاهرة اجتماعيّة في الواقع تستجيب لمطلب عام وميداني كما سوف نرى.

إلاّ إننا نلاحظ أيضاً في قضاء عكّار أن الأندية على العموم تلعب دوراً مشابهاً لما يمكن ملاحظته في أقضية أخرى من محافظة شمال لبنان. حيث إنها تقوم بزيادة اللُحمة الاجتماعية الداخلية بين أفراد القرية أو البلدة، كما أنها تجعل أهالي البلدة أو القرية يتواصلون مادياً ومعنوياً مع أهالي القرى الأخرى في القضاء والمحافظة ككل.

٩-٢ الجمعيات الرياضية[٢]:

تجدر الإشارة، بادئ ذي بدء، أن جميع الأندية الرياضية الموجودة حالياً في

١- مصلحة الجمعيات والهيئات الاهلية في وزارة الشؤون الاجتماعية
٢- مديرية الشباب والرياضة

قضاء عكّار هي أندية من الدرجة الثانية وما دون. أي أنها لم تشكل يوماً نشاطاً أساسياً بالنسبة إلى أعضائها الذين لم يشاركوا قط في بطولات على صعيد وطني. وللأمر ارتباط دون أي شك بالحالة العامة لهذا القضاء الطرفي المتروك بعلاً إذا صحّ التعبير، دون أن تروي غليله مؤسسات الدولة.

❖ أمّا أبرز الأندية، الناشطة حالياً في القضاء، فهي:

- نادي النفيسة الرياضي – النفيسة
- النادي الرياضي – الزواريب
- النادي الرياضي – منيارة (١٩٦٦)
- النادي الثقافي الرياضي – بقرزلا
- النادي الرياضي الثقافي – الجديدة (١٩٦٨)
- نادي شباب ببنين – ببنين (١٩٩٥)
- نادي النهضة الرياضي – الحصنية
- فريق الأمين الرياضي – العبدة
- نادي التضامن – مجدلا
- نادي الشيخ محمد الرياضي – الشيخ محمد
- نادي المستقبل الرياضي – مشمش
- النادي الثقافي الرياضي – دير دلّوم
- نادي السلام الرياضي – خريبة الجندي
- نادي حيزوق الرياضي – الحاكور (١٩٦٨)
- نادي كفر حرة الرياضي – كفر حرة
- نادي الشباب – المسعودية
- نادي تل معيان الرياضي – تل معيان
- نادي الفتيان الرياضي – القرقف
- اتحاد النهضة الرياضي – جديدة القيطع
- جمعية جبرايل الرياضية – جبرايل (١٩٧١)
- النادي الثقافي الرياضي – رحبة (١٩٦٩)
- النادي الثقافي الرياضي – عين يعقوب (١٩٧١)
- النادي الثقافي الرياضي – بزبينا (١٩٦٨)

- نادي قرحة الرياضي - قرحة
- نادي البوكسينغ الرياضي - القبيّات
- نادي سبورتنغ كلوب - القبيّات
- فريق كرة السلة (فوج الكشّاف - القبيّات)
- فريق الكرة الطائرة (فوج الكشاف - القبيّات)
- نادي النور الرياضي - وطى السهلة
- فريق خربة داوود لكرة القدم - خربة داوود
- فريق قنية لكرة القدم - القنية
- نادي عندقت الرياضي - عندقت
- نادي الطليعة الرياضي - تل عبّاس (١٩٦٩)
- نادي حلبا الرياضي - حلبا (١٩٩٥)

❖ تتساوى هواية الكرة الطائرة وكرة القدم في عكّار، حيث إن نصف الأندية الرياضية يمارس هذه الرياضة والنصف الآخر تلك. وهذه ميزة يختلف فيها شباب عكّار الرياضي عن الشباب الرياضي في أقضية محافظة الشمال الأخرى.

❖ معظم الأندية الرياضية الحالية في عكّار غير مرخّص (بنسبة ٧٠ في الإيجاز). أما معظم الأندية المرخّصة فيعود تأسيسها إلى فترة ما قبل الحرب. بحيث إنه بإمكاننا أن نقول أن ظاهرة الانضمام إلى أندية رياضيّة أو المساهمة في إنشائها قد ارتبطت بعودة الدولة إلى الساحة وبتأمينها لمناخات ارتاح لها الشباب فبادر إلى إطلاق نهضته الرياضية.

٩-٣ الجمعيات الثقافية والاجتماعية[١]:

- تجمع شباب النفيسة
- الجمعية الخيرية النسائية - الزواريب
- النادي الثقافي الاجتماعي - منيارة
- جمعية النهضة الخيرية الأرثوذكسية - منيارة

١ - مصلحة الجمعيات والهيئات الاهلية في وزارة الشؤون الاجتماعية

- الجمعية الخيرية الاجتماعية - بقرزلا
- الجمعية الخيرية الأرثوذكسية - الجديدة
- رابطة آل ونّوس - الجديدة
- رابطة آل عبّود - الجديدة
- مؤسسة الرعاية الاجتماعيّة - ببنين
- الجمعية الطبيّة الإسلامية - ببنين
- جمعية البيادر الثقافية - ببنين
- رابطة البيت الواحد - ببنين
- رابطة العائلة الواحدة - ببنين
- النادي الثقافي الاجتماعي - ببنين
- الجمعية الخيرية للشيخ محمد
- رابطة آل الجندي الخيرية - خريبة الجندي
- رابطة آل نافع - خريبة الجندي
- جمعية حيزوق الخيرية
- الجمعية الحميدية - مشحة
- جمعيّة النهضة الاجتماعيّة - عدبل
- نادي العمل الاجتماعي - شربيلا
- الرابطة الخيرية الإسلامية العلوية - تل بيرة
- نادي الطليعة الثقافي - تل عبّاس الغربي
- جمعيّة بلانة الحيصة
- اتحاد النهضة الشبابي - جديدة القيطع
- جمعيّة الجديدة الخيرية
- جمعيّة عيّات الخيرية الإسلامية
- جمعية التنشئة الوطنية - عكّار العتيقة
- مجلس إنماء رحبة
- اتحاد النهضة الشبابي - رحبة
- جمعية العلم والتنمية الخيرية - تكريت
- جمعية التعاون والمحبة - بيت ملاّت
- رابطة آل الصيفي - بيت ملاّت

- رابطة آل عبد المسيح - بيت ملاّت
- رابطة آل الراسي - بيت ملاّت
- نادي بينو الثقافي
- جمعية الخدمات الإنسانية والاجتماعية - البرج
- جمعية العمل الاجتماعي - بزبينا
- جمعية مار منصور - القبيات
- مجلس البيئة والتراث - القبيّات
- مجلس إنماء القبيات
- النادي الثقافي في شدرا

للجمعيّات الأهلية والاجتماعية في قضاء عكّار نكهة خاصة. فدورها لا يشبه مثيلاتها في مدينة طرابلس، حيث تهتم هذه الجمعيات بتنظيم لقاءات وندوات وحلقات ثقافية واجتماعية، نظرية وعامة.

فمنطقة عكّار كانت قبل الحرب ولا تزال اليوم تعاني من ضعف حضور الدولة فيها. لذا رأت الجمعيات الاجتماعية والأهلية أن دورها الفعلي والأول هو الحلول مكان مؤسسات الدولة. من هنا طغيان النشاطات التنموية على أهدافها الاجتماعية والأهلية. فجمعية النفيسة تصبّ الطرقات الفرعية في بلدتها، والنادي الثقافي الرياضي في الجديدة قد بنى مدرسة القرية، وجمعية حيزوق الخيرية تؤهل الطرقات الفرعية وتنير الطرقات في البلدة، ونادي العمل الاجتماعي ساهم في شراء أرض مخصصة للجور الصحيّة... وهكذا دواليك في عشرات القرى.

فالجمعيات الأهلية والاجتماعية هنا تهتم بالشأن العام لا بشأنها الخاص. ومعظمها لا يتسمّ بالطابع الترفيهي، بل بالطابع العملاني. وهذا ما لم نلمسه في أقضية لبنان الشمالي الأخرى، الأقل حرماناً في الواقع من قضاء عكّار الذي اضطر أهله إلى حك جلدهم بظفرهم على حدّ تعبير المثل الشعبي.

٩-٤ الهيئات الفاعلة[١]:

من الهيئات الفاعلة الأخرى لا بدّ من الإشارة، في ما يتعلّق بقضاء عكّار، بعض المؤسسات الدينية الاجتماعية الكبرى. فالحركة الأرثوذكسية حاضرة بقوة في العديد من قرى عكّار، وجمعية المقاصد الإسلامية موجودة بقوّة هي أيضاً في قرى وادي خالد، وكذلك هو الأمر بالنسبة إلى جمعية كاريتاس في منطقة القبيّات.

تراجع بالمقابل دور الأحزاب السياسية وبات حضور الفاعليات السياسية التقليدية والمستجدّة أقوى منها على الأرض.

لا بدّ أخيراً من الإشارة إلى التجربة المميزة التي أطلقها مجلس البيئة والتراث في القبيّات (الذي يضمّ ٤٥ عضواً والذي تأسس عام ١٩٩٥). فهذه الجمعية تقوم بتنظيم محاضرات زراعيّة وبيئية في كافة أنحاء القضاء. كما أنها أنشأت برجاً لمراقبة الحرائق في منطقة المرغان الحرجيّة. وتقوم أيضاً بتدريب مأموري الأحراج على تنظيف الأحراج والوقاية من الحرائق. كما أنها استقدمت مجموعة من الطيور (حجل - فرّي - فيزون) وأطلقتها في الأحراج المحيطة بالقبيّات.

٩-٥ مساهمات ومشاريع الهيئات الأجنبية[٢]:

استفاد قضاء عكّار من معظم المساهمات ومشاريع الهيئات الأجنبية لكونه من أكثر الأقضية حرماناً في لبنان قاطبة لذلك فالقائمة طويلة هنا.

❖ البعثة البابوية:

- القبيّات: صبّ أقنية ري، شق طرق زراعية، تأهيل مبنى التعاونية (سوق خضار ومعصرة زيتون)، تقديم نصوب أشجار مثمرة وحرجيّة، تأهيل مدارس.

---

١ - مصلحة الجمعيات والهيئات الاهلية في وزارة الشؤون الاجتماعية

٢- المصدر نفسه

- عندقت: شق طرق زراعية، صبّ أقنية ري، المساهمة في مشروع بناء مجارير.
- شدرا: شق طرق زراعية، صبّ أقنية ري.
- مشتى حمّود: تأهيل المدرسة الرسمية.
- مشتى حسن: تأهيل المدرسة الرسمية.
- عيدمون: شق طرق زراعية، صبّ أقنية ري.

❖ مجلس كنائس الشرق الأوسط:

- القبيّات: توزيع نصوب زيتون ولوز ومبيدات زراعيّة.
- عندقت: توزيع نصوب زيتون ولوز ومبيدات زراعية.
- عيدمون: توزيع نصوب زيتون ولوز ومبيدات زراعية.
- شدرا: توزيع نصوب زيتون ولوز ومبيدات زراعية.
- أكروم: توزيع نصوب زيتون ولوز.

❖ كاريتاس:

- القبيّات: بناء خزان لحفظ مياه الشفة.
- شدرا: تقديم صهريج لرشّ المبيدات للتعاونية الزراعية.

❖ جمعية الشبّان المسيحية (Y.M.C.A.):

- عكّار العتيقة: شق طرق، زراعية، صبّ أقنية ريّ.

- الشقدوف العليا: بناء مدرسة وتجهيزها.
- عيّات: بناء خزّان ماء للري، صبّ أقنية ري.
- الدورة: صبّ أقنية ري.
- تكريت: حفر بئر ارتوازية - صبّ أقنية ري.

تدريب النساء على التصنيع الزراعي وتقنياته.

- بيت ملاّت: صبّ أقنية ري.
- رحبة: شقّ طرق زراعية.

تدريب على التصنيع الزراعي.

- ضهر الليسينة: بناء مدرسة وتجهيزها.
- فنيدق: شق طرق زراعية.

تدريب على التصنيع الزراعي.

- إيلات: تدريب على التصنيع الزراعي.

❖ مؤسسة الإسكان التعاوني (CHF):
- حلبا: بناء مسلخ بالتعاون مع البلدية وتجهيزه.
- بزبينا: تجهيز غرفة من البرّاد الزراعي.
- البرج: شقّ طريق زراعي.
- ممنع: حفر بئر ارتوازية.

❖ برنامج الأمم المتحدة للتنمية (.U.N.D.P):
- بزبينا: تأمين صناديق للبرّاد الزراعي.
- تكريت: تأمين قساطل وقطع إكسسوار لجرّ الماء.
تأهيل مشغل للتصنيع الزراعي.

١ - مصلحة الجمعيات والهيئات الاهلية في وزارة الشؤون الاجتماعية

- وادي خالد: صبّ قناة ري تروي آلاف الدونمات من الأراضي الزراعية.
- حنيدر: تعبيد طريقين داخل البلدة وشق طريق زراعي.
- الهيشة: صبّ طريق داخلي.
- المقيبلة: ترميم المدرسة الرسمية.
- بنت حسين: ترميم المدرسة الرسمية وبناء مراحيض.

❖ Mercy Corps (MCI):

- منجز: شق طرق زراعية، صبّ أقنية ريّ، فرز وطمر النفايات، تأمين بيوت بلاستيك للتدريب على زراعة الأزهار من قبل النساء، تأمين مختبر ومجهر لفحص العسل لتعاونية النحالين في البلدة.
- فريديس: تجهيز ٥ محطات للغاز الحيوي، تعبيد طريق داخلي يوصل إلى المدرسة. تدريب على تربية الدواجن.
- الدبابية: صبّ طرق داخلية، شق طرق زراعية.
- هيتلا: شق طريق زراعي.
- التليل: بناء مدرسة حديثة، شقّ طرق زراعية.
- بقرزلا: بناء مجارير محطة تكرير، شقّ طريق زراعي، تأهيل جسر، صبّ أقنية ري.
- قلود الباقية: شقّ طريق زراعي.
- الحميرة:صبّ طريق داخلي، شق طريق زراعي، بناء جسر يربط بين الحميرة وبقرزلا.
- المباركية: شق طريق زراعي، بناء خزّان لمياه الشفة.
- بجعة: استصلاح أراض زراعية، صبّ أقنية ري، شق طريق داخلي، شق طريق زراعي.
- القنطرة: شق طريق زراعي، صبّ طريق داخلي، صبّ أقنية ري.
- ببنين: بناء خزّان وتجهيز محطة لتوزيع مياه الشفة، تعبيد طرق داخلية، مدّ مجارير، شق طريق زراعي.
- وادي الجاموس: شق طرق زراعية، صبّ أقنية ري، بناء خزّان لمياه الشرب وآخر لمياه الري، بناء جسر صغير.
- جديدة القيطع: شق طرق زراعية، تعبيد طريق داخلي، تأهيل مدرسة القرية وبناء قاعات إضافية للتعليم.
- برج العرب: شقّ طرق زراعية، صبّ أقنية ري.
- الباردة: شق وصبّ طريق عام بالباطون، توصل القرية بقرية النهرية.

- شربيلا: صبّ طرق داخلية، شق طرق زراعية، مدّ شبكة صرف صحّي مع بناء محطة تكرير.
- شخلار: صب أقنية ري.

كما أن جميع القرى المذكورة أعلاه قد استفادت من برنامج تنمية المهارات النسائية الذي حققته المؤسسة المذكورة:

❖ اتحاد غوث الأطفال:
- ببنين: بناء وتجهيز مستوصف، مشاريع تنموية مختلفة.
- فنيدق: تنفيذ مشروع مجارير البلدة.

يتضح من هذه القائمة الطويلة من المشاريع التنموية المنفذّة في أنحاء قضاء عكّار كافة أن المنظمات الأجنبية تساهم بشكل إيجابي جداً في مكافحة الفقر في أحد أكثر أقضية لبنان حرماناً.

الفصل العاشر

الصحة والبيئة والمنشآت

١٠-١ المنشآت الصحيّة[١]:

❖ في قضاء عكّار حالياً ٥ مستشفيات، ٤ عاملة والخامس (المستشفى الحكومي) ينتظر التدشين.

- مستشفى السلام، للراهبات الأنطونيات - القبيّات (١٥٠ سريراً): فيه: طب عام، جراحة عامة، جراحة تجميل ومعالجة حروق، طبّ وجراحة الجهاز التنفسي، طبّ جراحة الدماغ والأعصاب، طب وجراحة المسالك البولية، طب الأطفال، طب وجراحة العين، طبّ الجهاز الهضمي، قسم التوليد، طب أمراض القلب والشرايين، طب داخلي، طبّ العظام، مختبر تحاليل، تصوير أشعة سكانر.

- مركز اليوسف الطبّي - حلبا (٧٥ سريراً): فيه: قسم التوليد، جراحة عامة، طب الأطفال، عناية فائقة، طب داخلي، قسم الطوارئ، غسيل كلى، مختبر، قسم أمراض الشرايين والقلب، سكانر.

- مستشفى رحّال - الشيخ محمد (٧٦ سريراً): فيه: الطب الداخلي، جراحة عامّة، طبّ الأطفال، عناية فائقة، قسم التوليد، تصوير أشعة، سكانر، قسم أمراض القلب والشرايين، زراعة أنسجة.

- مستشفى الرازي - حلبا (٥٥ سريراً): فيه: طب داخلي، جراحة عامة، طب الأطفال، قسم التوليد، قسم الطوارئ، علاج فيزيائي، مختبر عام، تصوير أشعة، سكانر، أمراض القلب والشرايين.

١ - سجلات دائرة وزارة الصحة في الشمال (السرايا)

- المستشفى الحكومي - الشيخ طابا (٧٠ سريراً)، مُنجز ومجهَّز كلياً، لكنه لم يبدأ بالعمل بعد. مجهّز للأقسام الآتية: جراحة عامة، قسم التوليد، طب الأطفال، طب عام، قسم الطوارئ، تصوير أشعة، سكانر، مختبر تحاليل، عيادات خارجية، معالجة الأمراض الخبيثة وأمراض الدم، طب الجهاز التنفسّي، طب الجهاز الهضمي، معالجة الأمراض الجلدية.

❖ عدد الأسّرة المخصصة لوزارة الصحة في هذه المستشفيات:

- مستشفى السلام: ٨.
- مستشفى الرازي: ١٤
- مستشفى رحّال: ١٦
- مركز اليوسف الطبّي: ٨

١٠-٢ المراكز الصحيّة[١]:

- مستوصف الشقدوف الخيري (الشقدوف) بإشراف هيئة الإسعاف الشعبي: معاينات وأدوية.
- مركز عكّار العتيقة الصحي (عكّار العتيقة) برعاية وزارة الصحة واليونيسيف: معاينات مختلفة، علاج فيزيائي - مختبر تحاليل، تصوير أشعة وتقديم أدوية.
- مستوصف القديس جاورجيوس (رحبة) يشرف عليه مجلس الرعية وجمعية الشبّان المسيحية: معاينات وأدوية.
- مستوصف ميشال فارس (بينو)، بإشراف مؤسسة فارس: معاينات وأدوية.
- جمعية الخدمات الإنمائية والاجتماعيّة (البرج): معاينات وأدوية.

١- سجلات دائرة وزارة الصحة في الشمال (السرايا)

- مستوصف مركز الخدمات الإنمائية (بزبينا)، بإشراف وزارة الشؤون الاجتماعية: معاينات مختلفة ولقاحات وأدوية.

- المركز الطبّي الاجتماعي لفرسان مالطة (القبيّات): طب أسنان وطب عيون وطب عام ومختبر تحاليل وتصوير أشعة وطب القلب وتلقيح، إقامة دورات إسعافية وتقديم أدوية.

- المستوصف الصحّي لراهبات الفرانسيسكان (منجز): غرفة توليد مع قابلة قانونية ومختبر لتحاليل الدم ومعاينات مختلفة وتقديم أدوية.

- مستوصف الغوث الخيري (خربة داوود): معاينات وأدوية.

- المستوصف الحكومي (القبيّات): معاينات وأدوية. فيه مختبر متوقف عن العمل بسبب غياب مواد التحاليل.

- مستوصف مركز الخدمات الإنمائية (شدرا - كفرتون - الرويمة): معاينات مختلفة وتلقيح وتخطيط للقلب وتأمين أدوية. في هذا المستوصف المتمركز في القبيّات هناك غرفة طب أسنان قيد الإنشاء حالياً.

- مستوصف الكواشرة الحكومي: معاينات.

- مستوصف قدريد كنج (مشتى حسن)، خيري: معاينات وأدوية.

- مستوصف عصام فارس الجوّال: معاينات وطب عيون وأدوية.

- مستوصف رينه معوّض الجوّال: معاينات وأدوية.

- مركز حلبا الطبّي (حلبا)، بإشراف وزارة الصحة العامة: معاينات مختلفة وطب أسنان وطب نسائي وطب الأطفال وجراحة عامة ومختبر تحاليل وحملات تلقيح.

- مستوصف النجدة الشعبية (حلبا): معاينات مختلفة وصحّة عامة وطب أسنان ومختبر تحاليل وتقديم أدوية.

- مركز الكنج الطبّي (حلبا): معاينات مختلفة وطب القلب والشرايين وطب

نسائي وطب عيون وطب الجهاز الهضمي وجراحة عامة وتلقيح وعلاج فيزيائي وتقديم أدوية.

- مستوصف الجيش اللبناني (حلبا): طب عام وجراحة عامة وطب نسائي وطب الأطفال وطب العيون وطبّ الجهاز الهضمي والمسالك البولية.

- مستوصف القديس بولس (الشيخ طابا) خاص، بإشراف جمعية الشبّان المسيحية ووزارة الصحة واليونيسيف: معاينات لجميع الأمراض وطب الأسنان ومختبر تحاليل وتلقيح وتنظيم حملات توعية وتقديم أدوية.

- مستوصف الصليب الأحمر (حلبا): معاينات مختلفة ونقل المرضى إلى المستشفيات وإسعاف أولي وتقديم أدوية.

- مستوصف الصليب الأحمر (منيارة): معاينات مختلفة ونقل المرضى إلى المستشفيات وإسعاف أولي وتقديم أدوية.

- مستوصف جمعية النهضة الخيرية الأرثوذكسية (منيارة): معاينات مختلفة وحملات توعية وتقديم أدوية.

- مستوصف بقرزلا (بقرزلا): معاينات مختلفة وسيارات إسعاف وتقديم أدوية.

- المركز الصحي الاجتماعي (ببنين): طوارئ ٢٤/٢٤ ومعاينات مختلفة في جميع الاختصاصات وسكانر وطب أسنان وتصوير صوتي وتنظيم حملات توعية وتقديم أدوية.

- مستوصف الحصنية (الحصنية): معاينات مختلفة وتقديم أدوية.

- مستوصف مشمش (مشمش) تشرف عليه مراكز كنج الطبيّة: معاينات مختلفة وتخطيط القلب ومعالجة الأمراض المزمنة وطب نسائي وطب الأطفال وحملات تلقيح وتقديم أدوية.

- مستوصف مركز الخدمات الإنمائية (حلبا): طبّ نسائي وطب أطفال وحملات تلقيح وتقديم أودية.

- مستوصف بيت الحاج (بيت الحاج): معاينات مختلفة وأدوية.
- مستوصف حيزوق الخيري (حيزوق) بإشراف مؤسسة الحريري: معاينات مختلفة وتقديم أدوية.
- مستوصف الكرامة (مشحا): معاينات مختلفة وتقديم أدوية.
- مستوصف مؤسسة الرعاية الشعبية (جديدة القيطع): معاينات مختلفة وطب نسائي وطب أطفال وتقديم أدوية وحملات تلقيح.
- مستوصف مؤسسة الرعاية الشعبية (جديدة القيطع): معاينات مختلفة وطب نسائي وطب أطفال وتقديم أدوية وحملات تلقيح.
- مستوصف الجديدة (الجديدة): معاينات في الصحة العامة مرّة واحدة في الأسبوع.
- مستوصف وزارة الصحة (العبّودية): معاينات لجميع الاختصاصات وتقديم أدوية.
- مستوصف الزهراء (تل البيرة): معاينات مختلفة وتقديم أدوية بإشراف الرابطة الخيرية الإسلامية العلوية.
- مستوصف عصام فارس (تل عبّاس الغربي): معاينات لجميع الاختصاصات وتقديم أدوية.
- مستوصف بلانة الحيصة (بلانة الحيصة): متوقف حالياً.
- مستوصف وزارة الصحة (تل معيان): معاينات مختلفة وتقديم أدوية.
- مستوصف فنيدق الحكومي (فنيدق): معاينات مختلفة وطب نسائي وطب أطفال وتقديم أدوية وحملات تلقيح.
- مستوصف الجمعية الطبيّة الإسلامية (فنيدق): معاينات لجميع الاختصاصات وسيارة إسعاف وحملات تلقيح وتقديم أدوية.

١٠-٣ طبيعة عمل المنشآت الصحيّة[1]:

يتضح من كل ما سبق أن أهالي قضاء عكّار يعتمدون في المجال الصحّي كما في المجال الزراعي وفي مجال المواصلات على مبدأ بما حكّ جلدك مثل ظفرك. فإلى جانب المستشفيات الخاصة العاملة حالياً هناك عدد كبير من المستوصفات الفاعلة الحضور في حياة أبناء القضاء. ويأتي نشاط هذه المستوصفات كبديل للنشاط الصحي الحكومي الذي ينتظر الجميع إنطلاقه على صعيد واسع مع بدء المستشفى الحكومي في عكّار بالعمل. فالمبادرة الخاصة أقوى من المبادرة العامّة في المجال الصحّي في عكّار حالياً.

١٠-٤ حملات التلقيح[2]:

أفادنا طبيب القضاء في طرابلس، الدكتور محمد غمراوي، بأن عدد الأطفال الذي تمّ تلقيحهم في محافظة لبنان الشمالي، قد بلغ لسنة ١٩٩٩:

- في الحملة الأولى (ضد الشلل): ٢٢٦٠٠ طفل
- في الحملة الثانية (ضدّ الحصبة): ٢٣٠٠٠ طفل

وقد جرت حملات التلقيح هذه في المدارس.

١٠-٥ الإعاقة[3]:

❖ يتوزّع المعّوقون في قضاء عكّار على النحو الآتي، بحسب نوع الإعاقة والجنس:

١- بحث ميداني لطلاب معهد العلوم الاجتماعية (الفرع الثالث). الجامعة اللبنانية. عام ١٩٩٩

٢- مقابلة مع طبيب القضاء د. محمد غمراوي

٣- مسح المعطيات

المعوّقون بحسب نوع الإعاقة والجنس

نوع الاعاقة	ذكر		أنثى		المجموع	
	العدد	٪	العدد	٪	العدد	٪
كفيف	١٧٩	١٠،٩١	٨٠	٨،٣٣	٢٥٩	٩،٩٦
أصم	١٤٩	٩،٠٩	٨٠	٨،٣٣	٢٢٩	٨،٨١
مشلول	٢٠٩	١٢،٧٣	١٨٩	١٩،٧٩	٣٩٨	١٥،٣٣
بتر أطراف عليا	٨٠	٤،٨٥	١٠	١،٠٤	٩٠	٣،٤٥
بترأطراف سفلى	٢٠	١،٢١	٥٠	٥،٢١	٧٠	٢،٦٨
معوق بالأطراف عدا الشلل والبتر	٣٧٨	٢٣،٠٣	١٣٩	٥١٤،٥٨	٥١٨	١٩،٩٢
معوق ذهنياً	٣٥٩	٢١،٨٢	٢٣٩	٣	٥٩٨	٢٢،٩٩
متعدد الإعاقات	٩٠	٥،٤٥	٤٠	٤،١٧	١٢٩	٤،٩٨
إعاقات غير ذلك	١٧٩	١٠،٩١	١٢٩	١٣،٥٤	٣٠٩	١١،٨٨
المجموع	١٦٤٣	١٠٠	٩٥٦	١٠٠	٢٦٠٠	١٠٠

المصدر: مسح المعطيات

يعود القسم الأكبر من الإعاقات إلى الإعاقة الذهنية، وهذا ما يشير إلى ضرورة تكثيف عملية التوعية لدى الأمهات الحوامل بغية تلافي الأمراض الجنينية. أما إعاقة الأطراف فتأتي في المرتبة الثانية وغالباً ما هي مرتبطة بحوادث عمل تحصل في المجال الزراعي.

- يتوزّع المعوّقون في قضاء عكّار على الفئات العمرية الآتية:

توزّع المعوّقين على الفئات العمرية

نوع الاعاقة	٠ – ١٤		١٥ – ٢٩		٣٠ – ٦٤		٦٥ – ٧٩		٨٠ +		لا جواب		المجموع	
	العدد	٪	العدد	٪	العدد	٪	العدد	٪	العدد	٪	العدد	٪	العدد	٪
كفيف	٥٠	١٩،٢٣	٦٠	٢٣،٠٨	٥٠	١٩،٢٣	٥٠	١٩،٢٣	٥٠	١٩،٢٣			٢٥٩	١٠٠،٠٠
أصم	٥٠	٢١،٧٤	٩٠	٣٩،١٣	٦٠	٢٦،٠٩	١٠	٤،٣٥	٢٢٠	٨،٧٠			٢٢٩	١٠٠،٠٠
مشلول	٧٠	١٧،٥٠	١١٠	٢٧،٥٠	١٣٩	٣٥،٠٠	٤٠	١٠،٠٠	٤٠	١٠،٠٠			٣٩٨	١٠٠،٠٠
بتر أطراف عليا			٣٠	٣٣،٣٣	٦٠	٦٦،٦٧							٩٠	١٠٠،٠٠
بترأطراف سفلى			١٠	١٤،٢٩	٣٠	٤٢،٨٦	٣٠	٤٢،٨٦					٧٠	١٠٠،٠٠
معوق بالأطراف عدا الشلل والبتر	١٢٠	٢٣،٠٨	٩٠	١٧،٣١	٢١٩	٤٢،٣١	٥٠	٩،٦٢	٤٠	٧،٦٩			٥١٨	١٠٠،٠٠
معوق ذهنياً	١٢٠	٢٣،٠٨	٩٠	١٧،٣١	٢١٩	٤٢،٣٢	٥٠	٩،٦٢	٤٠	١،٦٩			٥٩٨	١٠٠،٠٠
متعدد الإعاقات	٤٠	٣٠،٧٧	٢٠	١٥،٣٨	٥٠	٣٨،٤٦	١٠	٧،٦٩	١٠	٧،٦٩			١٢٩	١٠٠،٠٠
إعاقات غير ذلك	١٢٩	٤١،٩٩	٦٠	١٩،٣٥	٩٠	٢٩،٠٣	٣٠	٩،٦٨					٣٠٩	١٠٠،٠٠
المجموع	٥٩٨	٢٢،٩٩	٧٧٧	٢٩،٨٩	٨٣٧	٣٢،١٨	٢١٩	٨،٤٣	١٦٩	٦،٥١			٢٦٠٠	١٠٠،٠٠

المصدر: مسح المعطيات

ينتمي معظم المعوَّقين في القضاء إلى فئات عمرية تبدأ من الولادة وتبلغ عمر ٦٤ سنة. مما يعني أن أسباب الإعاقة كانت ولا تزال هي في القضاء.

١٠-٦ الصحة الإنجابية[١]:

تشير الدراسة التي قامت بها وزارة الصحة العامة بالتعاون مع جامعة الدول العربية عام ١٩٩٦ إلى أنه، من بين ٦٠٣ ولادات جديدة حصلت في محافظة الشمال إذّاك، قامت فقط ٧١ في الإيجاز من الأمهّات بمتابعة حملهن. أي أن ما يقارب ثلث الأمهّات لم يتابعن حملهن متابعةً طبيّة صحيحة في شمال لبنان.

كما تُشير الدراسة إياها إلى أن اللواتي تابعن حملهن، تابعنه بشكلٍ منتظمٍ في ٦٤ في الإيجاز من الحالات. الأمر الذي يشير، هنا أيضاً، إلى ضرورة بذل مجهود مكثف في تنظيم حملات توعية الأهل - وبخاصة الأمهات - في المجال الإنجابي، بغية تلافي الأمراض التي قد تصيب الجنين خلال تلك الفترة الحساسة من حياته.

(المصدر: صحة الأم والطفل)

١- دراسة صحة الأم والطفل، وزارة الصحة العامة بالتعاون مع جامعة الدول العربية.

الفصل الحادي عشر

شبكة النقل ووسائلها

١١-١ محاور المواصلات[١]:

تعبر قضاء عكّار، بإتجاه العاصمة بيروت وبعض المدن السورية المجاورة، طرق دولية. كما أن القضاء يتميّز بشبكة من الطرق الرئيسية والفرعية والزراعية واسعة نسبياً.

أما عدد هذه الطرق، بحسب مصادر منظمة التغذية العالمية، فهو:

- طرق رئيسية: ١٣١
- طرق فرعية: ١٥٤
- طرق زراعية: ١٥٤
- طرق دولية: ٢

أ - الطرق الرئيسة: تعبر ٧٨ في الإيجاز من قرى ومدن قضاء عكّار. أبرزها:

- طريق حلبا - المنية، التي تمرّ بحكر الشيخ طابا والجديدة ومنيارة وعرقة والحاكور والحصنية وبرج العرب والعبدة والمحمّرة ونهر البارد وببنين.
- طريق حلبا - الهرمل، التي تمرّ بالكويخات والتليل والعامرية والبيرة والقبيّات.
- طريق حلبا - طرابلس، التي تمرّ بحكر الشيخ طابا والجديدة ومنيارة وعرقة والحاكور والحصنيّة وبرج العرب والعبدة والمحمرّة ونهر البارد وببنين

١- منظمة التغذية العالمية (FAO)

والمنية ودير عمار والبدّاوي.

ب – الطرق الفرعية والداخلية: تعبر ٩٢ في الإيجاز من مدن وقرى القضاء. أبرزها:

- طريق حلبا – فنيدق، التي تمرّ بالجديدة وعرقة والبحصة وبرج العرب وبرقايل وبزال وقبعيت وحرار وبيت أيوب والقرنة ومشمش.
- طريق حلبا – سيسوق، التي تمرّ بالجديدة وعرقة والبحصة ومفرق دير دلّوم ومجدلا والحميرة.
- طريق حلبا – دنبو، التي تمرّ بالجديدة وعرقة والحصنية والحبالصة وبقرزلا والمباركيّة.
- طريق حلبا – كروم عرب.
- طريق حلبا – القبيّات.
- طريق حلبا – النورة.
- طريق حلبا – دارين.
- طريق حلبا – عكّار العتيقة.
- طريق حلبا – القنطرة.
- طريق حلبا – تل حيات.
- طريق حلبا – وادي خالد.
- طريق حلبا – جديدة القيطع.

ج – الطرق الزراعية: تعبر ٩٢ في الإيجاز من قرى القضاء ويبلغ مجموع طول الطرق الزراعية التي نفذها المشروع الأخضر في قضاء عكار ٤٨٠٧٥م، علماً أن ذلك يعود إلى اتساع مساحة القضاء (الأكبر بين أقضية الشمال كافة) وإلى

غلبة الطبيعة الزراعية على النشاط الاقتصادي في هذا القضاء المعروف بخصب تربته.

وهذه الطرق هي كناية عن شقّ وبناء جدران وعبّارات وأقنية، مع تزفيت أحياناً.

	اسم الطريق	الطول (بالأمتار)	سنة التنفيذ
	الشيخ زناد - تل بيبي	١٨٤١	١٩٦٨
	قعبرين	١١٢٦	١٩٦٨
	تلكري	٢٣٩٢	١٩٦٩
	بقرزلا	٣٤٠٩	١٩٧٠
	قبة بشمرا - العمارة	٢٧٦٢	١٩٧٠
	كفرتون	١٠٧١	١٩٧١
	قنية	١٣٢٢	١٩٧١
	السهلة	٢٠٨٣	١٩٧٣/١٩٧١
	المونسة	١٩٠٤	١٩٧٣/١٩٧١
	عندقت - عودين	٣٢٢٣	١٩٧٣/١٩٧١
	دنبو	٤٠٢٤	١٩٦٩
	البساتين	١٦١٠	١٩٧١
	قنية - كفرتون	٢٠٥١	١٩٧٣
	القبّيات - الحلبان	٣٠٠٠	١٩٩١
	مشحة - الشيخ محمد	٣٠٧٠	١٩٩١
	وادي الجاموس	٢٩١٦	١٩٩١
	مراح الخوخ - كفرتون	٤٥٤٧	١٩٨١
	شدرا	١٨٤١	١٩٩٢
	مرتمورة - النهرية	٣٨٧٣	١٩٩٤
	بيبو - ضهر الكروم	قيد التنفيذ	١٩٩٩
المجموع العام	٢٠	٤٨٠٧٥ م	

تضاف إلى هذه الطرق التي نفذها المشروع الأخضر في عكّار، والتي تساوي ٤٦ في الإيجاز من مجموع الطرق التي نفذّها في محافظة لبنان الشمالي، سلسلة كبيرة من الطرق الزراعية الصغيرة التي قام الأهالي بشقّها على نفقتهم

الخاصة أو على نفقة أحد وجهاء البلدة أو المنطقة (وعددها يفوق ٢٠٠ طريق)، نذكر منها:

- طريق الزواريب
- طريق السويسة
- طريق العيون
- طريق الهيشة
- طريق البرج
- طريق بزبينا
- طريق بيت ملاّت
- طريق تاشع
- طريق تل عبّاس
- طريق جبرايل
- طريق جسر الدلبة
- طريق الحاكور
- طريق حوشب
- طريق الحويش
- طريق حرار
- طريق حكر المحمودية
- طريق خربة شار
- طريق دنكة
- طريق السمّونية
- طريق رماح
- طريق القنطرة
- طريق كلخة
- طريق المسعوديّة
- طريق مشتى حسن

❖ الطرق الدولية: التي تعبر القضاء إلى أول مدينة سورية هي:

- طريق حلبا - العبّودية، التي تمرّ بالشيخ محمد والكويخات وتل عبّاس الشرقي والشيخ عبّاس والعبّودية (باتجاه حمص).

- طريق حلبا - العريضة، التي تمرّ بالجديدة وعرقة والبحصة وبرج العرب والعبدة والقليعات والشيخ زناد والعريضة (باتجاه طرطوس).
- الدخول إلى قضاء عكّار والخروج منه يتمّان عبر نهر البارد والعريضة (ساحلاً) وجبل أكروم (باتجاه الهرمل) والعبّودية (باتجاه سورية).

١١-٢ وسائل النقل الخاصة[1]:

في ما يتعلق بتوزّع السيّارات على الأسر في قضاء عكّار تفيدنا دراسة مسح المعطيات بالآتي:

- ٥٧,٨٪ من الأسر لا تملك سيارة خاصة
- ٣٩,٣٪ من الأسر تملك سيّارة واحدة
- ٢,٣٪ من الأسر تملك سيارتين
- ٠,٥٪ من الأسر تملك ثلاث سيارات
- ٠,١٪ من الأسر تملك أربع سيّارات أو أكثر

أسر قضاء عكّار هي الأقل إشباعاً بالسيارات الخاصة حيث إن نسبة الأسر التي تملك سيارة هي الأعلى بين أقضية محافظة لبنان الشمالي كافة.

كما أن نسبة الأسر التي تملك أكثر من سيارة هي أيضاً الأدنى في المحافظة. وهذا يُشير إلى الحرمان الاقتصادي الذي يعيشه هذا القضاء على نحو عام وعلى حيويّة قطاع النقل العام فيه لسدّ ثغرة النقص في وسائل النقل الخاصة.

يعتمد أهالي قضاء عكّار على سياراتهم الخاصة وعلى سيارات الأجرة (السرفيس) وعلى باصات صغيرة لتنقلاتهم داخل القضاء وباتجاه مدن وقرى الأقضية المجاورة والعاصمة بيروت وبعض المدن السورية المجاورة.

١ - مسح المعطيات الإحصائية للسكان والمساكن ١٩٩٦، وزارة الشؤون الاجتماعية وبرنامج الأمم المتحدة للسكان UNFPA

في ساحة حلبا مواقف مرخّصة تنطلق منها سيّارات الأجرة باتجاه قرى وبلدات القضاء أبرزها:

- موقف حلبا - الجومة
- موقف حلبا - القبيّات - الدريب - وادي خالد
- موقف حلبا - طرابلس

كما أن هناك موقفاً عند مفرق برقايل (غير مرخّص) يؤمن النقل إلى قرى الجرد.

في العبدة تؤمن بعض سيارات الأجرة الانتقال إلى المدن السورية المجاورة للقضاء.

من قرى وادي خالد تنطلق بعض الباصات الصغيرة باتجاه البقاع وبعلبك وأيضاً طرابلس.

ملاّكو الباصات الصغيرة، في معظمهم، هم من وادي خالد، وعدد الباصات الخاصة التقريبي العاملة في القضاء: ٢٠٠.

عدد سيارات الأجرة التقريبي العاملة في القضاء: ٢٠٠.

١١-٣ وسائل النقل العامة[١]:

لا وجود لوسائل نقل عامة بكل معنى الكلمة في قضاء عكّار، مما تسبّب بازدهار النقل الخاص بالباصات الصغيرة، بتكاليف مدروسة جداً وبمتناول الفئات الاجتماعية كافة. لكن المبادرات بقيت فردية ولم تنتقل عمليات النقل العام إلى طور تأسيس شركات للنقل. بل إن المبادرة التي انطلقت فردية ما زالت حتى الساعة في هذا الطور في القضاء.

١ - مسح المعطيات الإحصائية للسكان والمساكن ١٩٩٦، وزارة الشؤون الاجتماعية وبرنامج الأمم المتحدة للسكان UNFPA

١١-٤ وسائل النقل الحكومية[١]:

لا وجود لوسائل نقل حكومية في قضاء عكّار.

١١-٥ المرافق العامة[٢]:

- يوجد ميناء لصيّادي الأسماك في العبدة:
  - عدد الصيادين العاملين في هذا الميناء: ١٣٥٠
  - عدد مراكب الصيد في ميناء العبدة: ٤٥٠

- يستخدم حالياً مطار القليعات (والذي أُعيد ترميمه وتوسيعه عام ١٩٦٨، ثم عام ١٩٨٩) كثكنة عسكرية للجيش اللبناني.

١ - مسح المعطيات الإحصائية للسكان والمساكن ١٩٩٦، وزارة الشؤون الاجتماعية وبرنامج الأمم المتحدة للسكان UNFPA

٢- المصدر السابق

خاتمة

قضاء عكّار أوسع أقضية محافظة الشمال مساحة؛ بيد أن غناه الجغرافي والسكاني لا يتناسب مع وضع أهله المعيشي. حيث إن بُعد هذا القضاء الطرفي عن العاصمة قد جعله من أكثر الأقضية حرماناً في لبنان. فالإهمال الرسمي واضح في قطاعاته المختلفة، المتروكة على حالها التقليدي. غير أن عزيمة سكان هذا القضاء كبيرة، وكذلك تقليد الاتكال على الذات، بحيث إن عدد الطرق الزراعية التي شقّها الأهلون على نفقتهم الخاصة يساوي عشرات مرّات تلك التي تكرمّت الدولة بشقّها، على يد المشروع الأخضر. فالعصاميّة بادية على تصرّف أهل قضاء عكار في المجالات كافة، الصحيّة والتعليمية والاقتصادية والزراعية... الخ.

علماً أن ثمن هذه العصامية، على المدى الطويل، هو استنزاف القوى والحدّ من الطاقات وزيادة معدلات البطالة. لذا فإن المطلوب هو كبير لدرجة أنه يفترض التزاماً تنموياً صادقاً وشاملاً من قبل الدولة، من خلال مؤسساتها الرسمية ومن خلال تشجيع استقرار مشاريع القطاع الخاص في هذا القضاء المنسي. فهذا القضاء، أكثر من سواه بحاجة إلى سياسة تنموية شاملة تمنحه حقّه في الازدهار.

يعاني قضاء عكّار من غياب لشبكة نقل حكوميّة، حيث إن المسافات كبيرة بين مختلف أنحائه، وبين قراه ومركز المحافظة طرابلس. فقضاء عكّار يتميّز بأعلى نسبة من الأسر التي لا تملك سيارة خاصة في الشمال (وهي ٥٧,٨ في الإيجاز)، الأمر الذي يجعل من النقل المشترك واجباً أساسياً من واجبات الدولة فيه.

مرفأ العبدة في قضاء عكّار مرفأ صيد تقليدي يستحق التوسيع والتحديث، حيث إن بإمكان صياديه التوغّل في عرض البحر، مقابل شواطئ تركيا واليونان الغنيّة بالأسماك، لو أتيحت لهم البواخر المجهزّة للقيام بهذا العمل. فالثروة البحرية بمتناول صيّادي هذا المرفأ، لو أعيد تأهيله على أسس حديثة بمبادرة بعيدة الأمد.

قضاء عكّار بحاجة إلى سدود تسمح له بتخزين المياه للإفادة منها في القطاع الزراعي خلال فصل الصيف وجعل الزراعات المرويّة أكثر اتساعاً من الزراعات البعليّة. فطاقة هذا القضاء على الصعيد الزراعي كبيرة جداً واستغلالها سهل على أهله لمهارتهم الكبيرة في هذا الحقل. إلاّ أن إمكانيات الريّ خلال فصل الشح تمنعهم من تطوير إنتاجهم حيث إنها تكبح طاقاتهم الإنتاجيّة. فالآبار الارتوازية المحفورة عشوائيًا في القضاء لا تكفي لحل المشكلة. فقط بناء سدود على أسس علمية هو الحل الصحيح لهذه المشكلة.

لقضاء عكّار أيضاً وجه سياحي لا بأس به، حيث إن القضاء يضمّ مساحات حرجيّة واسعة وجميلة جداً (كسهل القمّوعة مثلاً) والتي لم تُستغل بعد بتاتًا لتنشيط حركة السياحة في القضاء فما من أحد، في المحافظات الأخرى، يعلم بوجود هذه المناطق الرائعة، كما أن شبكة الطرقات الموصولة إليها غير مناسبة، البنية التحتية الفندقية غائبة تماماً فيها.

كما أن قضاء عكّار يتمتع أيضاً بمواقع أثرية عديدة، ليس أقلّها تل عرقة. غير أن إبراز هذه الآثار وعرض موجوداتها في متحف محلّي صغير، جلباً للسياح، غير متوفر بتاتاً. بحيث إن هذا القضاء الذي يتمتع بطاقة سياحية أكيدة، محروم من التمتع بمفاعيلها الاقتصادية.

القطاع الخاص هو مسؤول، إلى حد كبير، عن غياب بنية تحتية فندقية في القضاء. لكن تحفيز الدولة له، ضمن خطة تنموية شاملة، جدير بأن ينشّط هذا القطاع في قضاء يحتاج إلى فرص عمل جديدة.

لأهل عكّار علاقة ممتازة مع أهلهم في بلدان الإغتراب. إلاّ أن تحويل هذه العلاقة من المستوى العائلي إلى المستوى المدني العام لم يحصل بعد. علماً أن الأمر يرتدي فائدة تنموية كبيرة لعدد من القرى والبلدات التي هي قادرة (من خلال أبنائها في المهجر) على عقد اتفاقات توأمة مع بلدات أسترالية أو أميركية مختلفة.

حضور الجمعيّات الإنسانيّة والخيرية قوي في قضاء عكّار، انسجاماً مع حاجة

أهله إلى تقديماتهم. بيد أن ذلك لم يحلّ مشكلة كبرى تتمثل في قلّة مشاركة المرأة العكّارية في إنتاج أسرتها، حالياً. في السابق كانت تشارك بكثافة في الأعمال الزراعية، أما اليوم فهي تتجنّب هذا النوع من المشاركة دون أن تتمكّن من الإنصهار في قطاع الخدمات بشكل فاعل. فأعمال مميزة للنساء، في القطاع الزراعي، مطلوبة الآن أكثر من أي وقت آخر، لزيادة مداخيل الأسر العكّاريّة. كذلك هي مطلوبة الحرف النسائية التي بمقدورها مساعدتها في مجالها الاجتماعي.

لا يستفيد من شبكة المياه العامة في عكّار، كلياً أو جزئياً، سوى ٥٤ في الإيجاز من الأهلين. وذلك ما يشير إلى تقصير الهيئات الرسمية في هذا المجال. كما أن ٢٥ في الإيجاز فقط من أبناء القضاء يستفيدون من شبكة المجاري العامة. وهذا نقص كبير في الخدمات العامّة ينعكس سلباً على المستويين الصّحي والبيئي.

لائحة مراجع كتيّبات الأقضية

١. الإحصاء الزراعي، البحث حول القرى، وزارة الزراعة ـ الفاو ١٩٩٧.

٢. إحصائيات المنطقة التربوية في محافظة النبطية، وزارة التربية الوطنية والشباب والرياضة، ١٩٩٩.

٣. أطلس لبنان المناخي، المجلد الثاني، مصلحة الأرصاد الجوية اللبنانية ـ مديرية الطيران المدني ـ مرصد كسارة.

٤. إعرف لبنان، عفيف بطرس مرهج، مطابع الأرز، بيروت، ١٩٧٢.

٥. المسح اللبناني لصحة الأم والطفل ـ التقرير الرئيسي، وزارة الصحة العامة جامعة الدول العربية، المشروع العربي للنهوض بالطفولة ١٩٩٨.

٦. مسح المعطيات الإحصائية للسكان والمساكن، وزارة الشؤون الإجتماعية وصندوق الأمم المتحدة للسكان ١٩٩٦.

٧. نظام المعلومات حول الإحصائيات الزراعية، وزارة الزراعة والفاو مجلة أغروتيكا ـ صادرة عن مجموعة شركات دبانة إخوان ١ و ١٩٩٩/٢.

٨. التنظيم الإداري العام مرسوم إشتراعي رقم ١١٦، الجريدة الرسمية، وزارة الداخلية، التنظيم المدني ١٩٥٩/٦/١٢.

٩. توزع التلاميذ في لبنان وفقاً للقضاء والقطاع والمرحلة، المركز التربوي للبحوث والإنماء ـ وزارة التربية ١٩٩٩.

١٠. توزع المدارس حسب اللغة الأجنبية في المحافظات والأقضية، المركز التربوي للبحوث والإنماء ـ وزارة التربية ١٩٩٩.

١١. توزع الأشخاص المعوقين ـ حاملين بطاقة المعوق ـ وفق أماكن سكنهم ـ وزارة الشؤون الإجتماعية ١٩٩٩/٩/١٦.

١٢. توزع مناطق الغابات، قرار ١٠٤٩، الجريدة الرسمية، عدد ١٨٠٥٣.

١٣. جدول المعلومات عن السوبر ماركت، المكتب الفني لسياسة الأسعار ـ وزارة الاقتصاد الوطني والتجارة ١٩٩٩.

١٤. جدول المعلومات عن تعاونيات لبنان، المكتب الفني لسياسة الأسعار ـ وزارة الاقتصاد الوطني والتجارة ١٩٩٩.

١٤. جدول المعلومات عن تعاونيات لبنان، المكتب الفني لسياسة الأسعار. وزارة الاقتصاد الوطني والتجارة ١٩٩٩.
١٥. جدول بأبرز المنظمات الشبابية، المديرية العامة للشباب والرياضة، ١٩٩٧.
١٦. جغرافية لبنان، آل ١٠٤٥٢كلم٢، رشاد الموسوي، لبنان، ١٩٨٣.
١٧. الجمعيات الكشفية المرخصة والمعتمدة في لبنان، المديرية العامة للشباب والرياضة، دائرة الشباب والتربية الشعبية، قسم الكشفية ١٩٩٧.
١٨. جمعيات المرشدات المرخصة والمعتمدة في لبنان، المديرية العامة للشباب والرياضة، دائرة الشباب والتربية الشعبية، قسم النشاطات النسائية ١٩٩٧.
١٩. الحرف التقليدية اللبنانية، علي بزي، أطروحة دكتوراه، الجامعة اللبنانية ١٩٩٦.
٢٠. خارطة أحوال المعيشة في لبنان. دراسة تحليلية لنتائج مسح المعطيات الإحصائية للسكان والمساكن، وزارة الشؤون الإجتماعية و U.N.D.P ١٩٩٨.
٢١. خطط جبل عامل، محسن الأمين، بيروت. لبنان، الدار العالمية للطباعة، ١٩٨٣.
٢٢. دراسة حول الحرفيين والعمل في لبنان، وزارة الشؤون الإجتماعية ١٩٩٩.
٢٣. دليل التعليم المهني والتقني، المركز التربوي للبحوث والإنماء. وزارة التربية ١٩٩٧-١٩٩٨.
٢٤. الدليل الرياضي ٩٨، Sports Index حسن شرارة بإشراف المديرية العامة للشباب والرياضة. مكتب العلاقات العامة والإعلام١٩٩٨.
٢٥. دليل الجمعيات والتعاونيات وصناديق التعاضد، وزارة الإسكان والتعاونيات، المديرية العامة للتعاونيات، لبنان، ١٩٩٨.
٢٦. دليل الهاتف، وزارة البريد والاتصالات السلكية واللاسلكية ١٩٩٨.
٢٧. رزنامة مهرجانات ومعارض ١٩٩٩، مجلة كل الفصول الصادرة عن وزارة السياحة، ربيع ١٩٩٩.
٢٨. قانون الغابات، الجريدة الرسمية، عدد ١٧٣٤٩.
٢٩. لوائح بالمقالع والكسارات ومحافر الرمول، وحدة قوى الأمن الداخلي في الأقضية والمحافظات ١٩٩٩.
٣٠. المسح الصناعي، لبنان، ١٩٩٤.
٣١. المسح اللبناني لصحة الأم والطفل. التقرير الرئيسي، وزارة الصحة العامة جامعة الدول العربية، المشروع العربي للنهوض بالطفولة ١٩٩٨.

٣٢. مسح المعطيات الإحصائية للسكان والمساكن، وزارة الشؤون الإجتماعية وصندوق الأمم المتحدة للسكان ١٩٩٦.
٣٣. نظام المعلومات حول الإحصائيات الزراعية، وزارة الزراعة والفاو مجلة أعلى. صادرة عن مجموعة شركات دبانة إخوان ١و١٩٩٩/٢.
٣٤. النقابات، وزارة العمل دائرة العلاقات المهنية ١٩٩٩.

35 .Aspect général de l'agriculture libanais, Gauthier & Baz-Ministère de l'Agriculture-Service Statistique-Tom I & Baz-Ministère de l'Agriculture-Service Statistique-Tom I&II, 1960.
36. Carte générale du Liban 1/200000, Ministère du Tourisme & Direction des Affaires Géographiques, 1996.
37. Guide to Restaurants, Night Clubs & Cafés, Ministry of Tourisme & The Association of Owners of Restaurants, cafés & Night Clubs 1995/1996.
38. Liban Réportoire Alphabétique des Noms Géographiques Français-Arabe, Direction des Affaires Géographiques 1970.
39. Précipitations/Température maximale & Minimale/Nombre de Jours avec Précipitations/Temperature maximale &Minimale/Nombre de Jours avec Précipitations, Direction Générale de l'Aviation Civil-Département de la Météologie-Service.
40. Programme de développement économique et social du sud-Liban, le haut comité du secours, République Libanaise, rapport réalisé par: l'institut d'aménagement et d'urbanisme de la région d'île-de-france, Paris. TEAM International, Beyrouth. Consulting& Research institute, Beyrouth. ECODIT, Washington. PRDU, Université de New York. février 1999.
41. Tableau des Lignes de l'OFTC, مصلحة النقل المشترك. ١٤/٦/١٩٩٩

تم إنتاج هذه الكتيِّبات بالتعاون بين مشروع تحسين أحوال معيشة الفقراء في لبنان ومركز الأبحاث في معهد العلوم الاجتماعية وفروعه في المناطق في الجامعة اللبنانية، وبالتعاون مع موظفي مراكز الخدمات الإنمائية التابعة لوزارة الشؤون الاجتماعية في القضاء.

فريق عمل مشروع تحسين أحوال المعيشة	
المدير العام لوزارة الشؤون الاجتماعية، المنسق الوطني للمشروع	السيدة نعمت كنعان
ممثلة برنامج الأمم المتحدة الإنمائي	رندة أبو الحسن
مدير المشروع	الأستاذ أديب نعمة
مستشار وزارة الشؤون الاجتماعية	د. مروان الحوري
منسق الأعمال الميدانية والتدريب	د. مظهر الحركة
فريق عمل المشروع	سوسن المصري
	ناصر ياسين
	قاسم الصديق
فريق عمل معهد العلوم الاجتماعية	
عميد معهد العلوم	د. محمد شيا
مدير مركز الأبحاث	د. نبيل سليمان
مركز الأبحاث	د. أحمد البعلبكي
قضاء بيروت	د. حسان حمدان
أقضية: بعبدا، عاليه، الشوف	د. شريف شمس الدين
أقضية: المتن الشمالي، جبيل، كسروان، البترون	د. سمير خوري
أقضية: طرابلس، المنية ـ الضنية، زغرتا، عكار، بشري، الكورة	د. فريدريك معتوق
أقضية: بنت جبيل، مرجعيون، حاصبيا	د. علي بزي
أقضية: النبطية، صيدا، صور، جزين	د. شبيب دياب
أقضية: زحلة، راشيا، البقاع الغربي	د. رفيق الكرك، د. شبيب دياب
أقضية: بعلبك، الهرمل	د. علي الموسوي
طباعة	نجوى خليل
فريق مراجعة البيانات والمعلومات	
أقضية: طرابلس، المنية ـ الضنية، زغرتا، عكار، بشري، الكورة	نبيلة الصاري
أقضية: بعبدا، عاليه، الشوف	رانيا أبو الحسن
أقضية: المتن الشمالي، جبيل، كسروان، البترون	مها دكروني
أقضية: بنت جبيل، مرجعيون، حاصبيا، النبطية، صيدا، صور، جزين	منال حسون
أقضية: زحلة، راشيا، البقاع الغربي، بعلبك، الهرمل	توفيق أبو زيد

فريق عمل مراكز الخدمات الإنمائية التابعة لوزارة الشؤون الاجتماعية الذي شارك في جمع المعلومات

القضاء	أسماء العاملين في مراكز الخدمات الإنمائية	مركز الخدمات
بعبدا	علي شداد، ليلى شمص جيزيل فرحات	برج البراجنة عين الرمانة
عاليه	ديانا القنطار	عاليه
الشوف	منى عبد الصمد	المختارة
المتن الشمالي	كارمن عساف الياس حنا	برج حمود بكفيا
كسروان	نضال صادق، مي شمالي، ليلى كامل	غزير
جبيل	نويل روكز، إيفون غنام، نهى حرب	جبيل
البترون	كارول إسبر	البترون
طرابلس	إلهام حلواني	باب التبانة
الكورة	جومانة الخوري	أميون/كفرحزير
بشري	سيدة الشقطي	بشري
زغرتا	لودي فتيانوس، نجيبة ساروفيم	زغرتا
المنية ـ الضنية	يسرى حامدي	سير الضنية
عكار	جهاد سمعان، أيوب إبراهيم سعاد خوري، روز معلوف أحمد خلف	حلبا القبيات وادي خالد
زحلة	كريستيان ريشا، وداد خليل	حوش الأمراء
بعلبك	أحمد الرفاعي، حسن شمص، ساميا الرفاعي	بعلبك
الهرمل	مهدي جعفر، هيام شمص	الهرمل
البقاع الغربي	نوال أبي شعيا، جميلة هدلا، هزاع درويش	جب جنين
صيدا	محمد سعد د. حسين بديع فاطمة خليل	حارة صيدا النقابات الصرفند
صور	رنا جهمي يوسف حمادي	صور الشهابية
جزين	كلودين أسعد، رانيا حرب	جزين
النبطية	زاهر غندور أحلام جفال	النبطية كفرصير
بنت جبيل	سلمى فواز ندى بزي	تبنين بنت جبيل
مرجعيون	روجيه نهرا فريد حمرا	الخيام مرجعيون

BIBLIOTHECA ALEXANDRINA
مكتبة الاسكندرية

إن هذه الكتيّبات تتضمن المعلومات الإحصائية المجمعة من مصادر متنوعة منذ منتصف التسعينات حتى عام ٢٠٠٠. وقد استند الأساتذة في إعداد هذه الكتيّبات إلى نحو ٤٠ مرجعاً عاماً تغطي الفصول الأحد عشر، وإلى قاعدة البيانات الخاصة بمسح المعطيات الإحصائية للسكان والمساكن الصادر عن وزارة الشؤون الاجتماعية عام ١٩٩٦، والتعداد الشامل للمباني والمؤسسات الصادر عن إدارة الإحصاء المركزي عام ١٩٩٦، باعتبارهما المصدرين الإحصائيين الوطنيين الأساسيين. وكان هناك بالتأكيد مصادر مكملة مركزية ومحلية جمعت من الوزارات والدوائر والمحافظات والقائمقاميات وذوي العلاقة الآخرين.

إن ثمار هذا العمل يتم وضعها منذ الآن بتصرف أصحاب القرار المتنوعين، من إدارات رسمية (كالبلديات والاتحادات البلدية، القائمقاميات، المحافظات، الوزارات والنواب والأحزاب السياسية) ومؤسسات أهلية والمؤسسات الدولية المعنية، وبتصرف أصحاب القدرات البشرية والمشروعات الاستثمارية في القطاع الخاص اللبناني والعربي والدولي، علّها تكون مادة مفيدة للتدخل التنموي المستقبلي.

Bibliotheca Alexandrina
0328325

مشروع تحسين أحوال معيشة الفقراء في لبنان - وزارة الشؤون الاجت
بدارو، هاتف وفاكس: ٠١/٣٨٨١٢٢
E-mail: poverty@cyberia.net.lb